

**Cycladen - Andros – individueel:  
Andros licht wandelprogramma langs 4 accommodaties  
(maximaal 3¾ uur per dag)  
2025 (CAWM115I)**



*Onze wandelfilosofie: overdag lekker actief, dan 's avonds een goede maaltijd,  
een warme douche en een comfortabel bed in een kleinschalige accommodatie.*

*We nodigen je uit om met ons mee te gaan!*

**[meer informatie: www.annahiking.nl](http://www.annahiking.nl)**



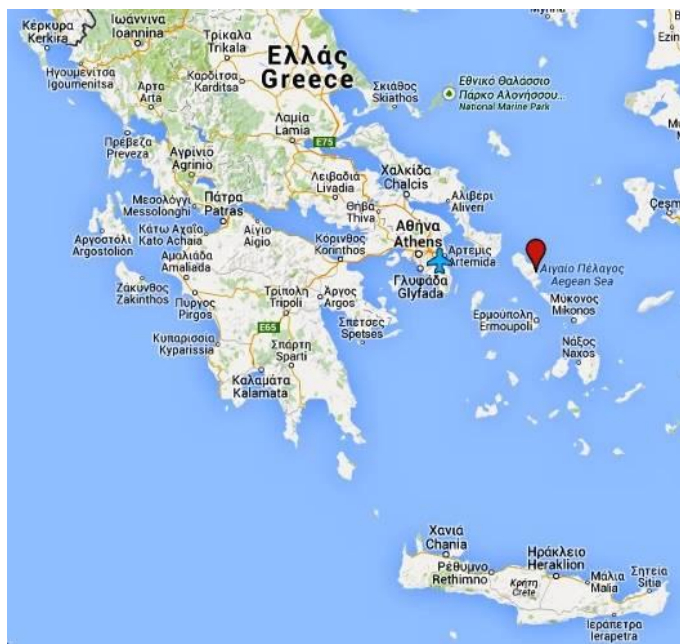
## Over AnnaHiking

Wij zijn verstokte Griekenlandgangers, met sinds 2009 een eigen huis in het berggebied onder Ioannina. Onze liefde voor het land, de cultuur, het klimaat, het eten, de taal en de inwoners is gegroeid sinds we er in 1991 voor het eerst voet aan de grond zetten. We voelen ons er thuis, en willen dat gevoel graag overbrengen.

Veel mensen kennen Griekenland van “de eilanden met de mooie stranden”. Veel eilanden hebben ook een schitterend achterland met klassieke paden, waar je heerlijk kunt wandelen. Andros is zo'n eiland dat veel meer te bieden heeft dan strand alleen, en daarmee willen we je graag kennis laten maken.

We hebben diverse wandelroutes uitgezet en in detail beschreven. Als individuele reiziger krijg je deze routebeschrijvingen mee, met GPS-tracks, een navigatie-app voor je smartphone en ingetekende detailkaartjes, zodat je de route makkelijk kunt vinden. Ook krijg je achtergrondinformatie mee, tips waar je lekker kunt eten en allerlei andere handige weetjes.

## Waar ligt het reisgebied?



## Algemene informatie over de reis

Andros is een eiland van de Cycladen-groep en ligt in de Egeïsche Zee. Het is makkelijk bereikbaar vanaf Athene.

Eind 2015 heeft de Europese Wandel Organisatie ERA [dé Andros Route](#) (in totaal 100 km lang) gecertificeerd als [Leading Quality Trail/Best of Europe](#). Onze wandelingen volgen zoveel mogelijk deze Andros Route.

Het is een minitrekking langs 4 locaties. Je eindigt bijna elke dag bij je accommodatie. Soms word je weggebracht met een taxi naar het beginpunt van de wandeling. Eén keer word je ook opgehaald aan het eind van je wandeling, al kun je besluiten hem toch helemaal uit te lopen.





De dagetappes zijn maximaal 3¾ uur netto wandeltijd (dus exclusief pauzes). Je kunt hierbij uitgebreid genieten van schitterende uitzichten, afwisselend groen en rotsachtig terrein, veel watertjes en een rijke flora!

De wandelingen gaan deels over ‘stenès’, (geplaveide) paden tussen muurtjes, deels over landwegen en soms over kleine paadjes. Je wandelt door afwisselend groen en rotsachtig terrein. De paden zijn in goede toestand en uitstekend gemarkeerd. Toch liggen er wel losse stenen en kunnen er een paar steile stukjes inzitten.

We adviseren je dan ook om voorbereid op reis te gaan, met goed ingelopen wandelschoenen die de enkels omsluiten. Dan heb je meer plezier van je wandelingen!

Het is een reis voor natuur- en rustzoekers die op hun gemak willen genieten van een van de beste Europese wandelroutes.



### ***Modulaire opbouw: verlengingen***

Dit arrangement is uit te breiden met [extra wandelingen](#) en vrije dagen in elke accommodatie.

Het arrangement is uitstekend te combineren met een van onze wandelarrangementen op andere eilanden zoals Sifnos (nieuw!), Naxos en Santorini. Er zijn diverse veerboten tussen de Cycladen-eilanden. Zie de [mogelijkheden op de Cycladen](#) op onze website.


Tenslotte kun je het arrangement combineren met (onderdelen van) een van onze andere reizen. Wij adviseren je dan graag aangaande de logistiek.

**Voor al deze opties: vraag een offerte.**

### ***Over de Cycladen en Andros***

De Cycladen liggen in een kring (‘kyklos’) rondom het heilige eiland Delos of Dilos. Dit zou de geboorteplaats zijn van Apollo en Artemis, en daarom was Delos in de 7<sup>e</sup> eeuw v.C. het religieus centrum van Ionië. De huidige hoofdstad is Ermoupoli.


De Cycladen zijn tegenwoordig vooral bekend om hun vierkante witte huisjes met blauwe deur- en raamstijlen.



Andros is het meest noordelijke eiland van de Cycladen. Het is het op één na grootste eiland van deze groep met een oppervlakte van circa 380km<sup>2</sup>. Het is behoorlijk geaccidenteerd; de hoogste top is bijna 1000 meter.

Het is het waterrijkste en daarmee ook groenste eiland van de Cycladen. Je vindt er het hele jaar door watervalletjes, riviertjes en beekjes. De bronnen van Sariza geven zóveel water, dat het wordt gebotteld.

Er zijn prachtige boogbruggen en elegante duiventorens.



Het eiland was al bewoond in het Neolithicum (4000 v.C.), en maakte bloeiperiodes door in diverse periodes. De toren bij Agios Petros (op een van de wandelingen), stamt uit de Hellenistische periode, 400-300 v.C.

Andros heeft geen luchthaven, maar ligt wel dicht bij Athene (2 uur varen vanaf Rafina). Het is een rustig eiland, zonder grootschalig vertier. Het trekt vooral natuur- en rustzoekers; de bezoekers zijn voornamelijk Grieken en in mindere mate buitenlandse toeristen.

De organisatie [Andros Routes](#) houdt de bestaande paden schoon, opent nieuwe paden en brengt markeringen aan. Ze hebben een boekje uitgebracht (Hiking op Andros, ook in het Nederlands) en een Anavasi wandelkaart met de routes erop aangegeven.

Het klimaat rond de Cycladen is zacht. De dagen zijn al gauw warm, maar de nachten in het voorseizoen nog redelijk koel. In het naseizoen is het dag en nacht rond de 20 graden. Een heftige regenbui is in het voor- en naseizoen zeker mogelijk.

Het kan stevig waaien. Dat is in de zomer prettig, omdat de wind verkoelend werkt. In voor- en naseizoen kan het hierdoor fris aanvoelen, hoewel de zon meestal tussen april en oktober voor een heel aangename temperatuur zorgt. Normaliter is een korte broek en t-shirt voldoende, met een blouse of dunne trui en windjack voor als het toch frisser wordt.



### *Over de accommodaties*

Je verblijft in kleinschalige hotels en appartementen in het vissersdorp Ormos Korthiou, Chora Niborio, het strandplaatsje Batsi en het havenstadje Gavrio. In Ormos Korthiou ontbijt je in een café in de buurt of haalt zelf iets bij de bakker, verder is het ontbijt in de accommodatie zelf. Afhankelijk van de vluchttijd is het mogelijk dat je de eerste of laatste nacht in een hotel aan de haven van Rafina moet overnachten.

Je kunt in alle locaties ook kiezen voor een wat luxer hotel met zwembad. De standaard accommodatie in Gavrio heeft een zwembad. Zie ons [overzicht van accommodaties](#).

Alle standaard accommodaties liggen in de buurt van een strand en hebben diverse gezellige bars, cafés en restaurantjes in de buurt. Er zijn bakkers en supermarktjes voor je lunchinkopen.





### Boekbaar

Het arrangement is boekbaar met startdatum van 12 april t/m 11 oktober. Van medio juli tot eind augustus kan het erg heet zijn en is de beschikbaarheid gering, tenzij je ruim op tijd boekt.

### Prijzen per persoon 2025

# reizigers	kamertype	12-4 / 15-6 28-8 / 11-10	16-6 / 20-7	21-7 / 27-8
alleen	eenpersoons	€ 1225	€ 1295	€ 1375
2 pax	tweepersoons	€ 710	€ 750	€ 750
2 pax	2x eenpersoons	€ 935	€ 1005	€ 1090
3 pax	driepersoons	€ 540	€ 575	€ 600
4 pax	vierpersoons	€ 460	€ 485	€ 500

NB:

- Prijs is per persoon exclusief vlucht.
- Driepersoonskamers bestaan vaak uit 2 eenpersoonsbedden en een sofabed of stretcher.
- Vierpersoonskamers hebben meestal 2 tweepersoonsbedden of een tweepersoonsbed en 2 eenpersoonsbedden.
- Bij andere groepssamenstellingen dan genoemd, neem contact op voor een offerte.
- De genoemde data hebben betrekking op de startdatum van de reis.
- Tegen meerprijs is op alle locaties upgrade mogelijk naar een luxer hotel met zwembad; vraag een offerte. Het standaard hotel in Gavrio heeft een zwembad.
- Sinds 2023 heeft Griekenland zeer te lijden gehad van natuurrampen als hittegolven, bosbranden en overstromingen, waar ook toeristen de dupe van zijn geworden. Om de ontstane nood te lenigen en preventieve maatregelen te nemen is een **klimaatbestendigheidshheffing** ingevoerd. Deze heffing moet je betalen bij aankomst in je accommodatie. De reisorganisatie mag deze wettelijk niet op zich nemen. De tarieven per kamer per nacht worden in 2025: €2 voor 1\*- en 2\*-hotels, €5 voor 3\*-hotels, €10 voor 4\*-hotels en €15 voor 5\*-hotels.

**Start- en eindpunt:** Andros-Ormos Korthiou / Andros-Gavrio.

### Inbegrepen in de reissom

- 7 overnachtingen waarvan 4 inclusief ontbijt.
- Een wandelkaart van Andros en het boekje “Hiking op Andros” van Andros Routes (Nederlandstalig). Je krijgt het pakket bij de eerste accommodatie.
- Gedetailleerd roadbook met routebeschrijvingen, ingetekende kaarten en inhoudelijke informatie; digitaal, verstuurd per WeTransfer, zelf af te drukken naar wens.
- GPS-tracks per wandeling; verstuurd per WeTransfer.
- Bijdrage aan Andros Routes voor het onderhoud van de paden.
- Bagagevervoer en transfers conform programma.
- Reserveringskosten en telefonische ondersteuning.

### Niet inbegrepen in de reissom

- Eigen reiskosten en vlucht. Je kunt van te voren een taxi boeken die je in Gavrio in de haven opwacht (zie bij Optionele extra's).
- Klimaatbestendigheidshheffing (zie boven).



- Lunches, 3x ontbijt (*Ormos Korthiou*), diners, drankjes en overige uitgaven van persoonlijke aard.
- Verzekeringen.
- Transfers anders dan genoemd in het programma.
- Alles wat verder niet genoemd is onder 'inbegrepen'.

### *Eigen reiskosten en vlucht*

Je vliegt op Athene, gaat met de lijnbus van de luchthaven naar Rafina en vaart dan in circa 2 uur naar Andros Gavrio. De boten gaan over het algemeen rond 7:30 en 17:30; later in het seizoen zijn er meer boten. De lijnbus op Andros vertrekt naar Ormos Korthiou om 10:00 en 19:30 en wacht op de boot. Je kunt van te voren een taxi boeken die je opwacht in de haven.

De boten terug naar Rafina varen rond 10 uur 's morgens en half 6 's middags; in het weekend is er alleen een middagboot rond 15 uur. De lijnbus van Rafina naar de luchthaven heeft globaal een uurtijde en is onafhankelijk van de boottijd (er komen hier immers veel meer boten aan).

Reken voor openbaar vervoer van en naar de luchthaven op €60 p.p. (inclusief de veerboot).

Als je moet overnachten in Rafina, biedt het hotel een gratis shuttleservice van of naar de luchthaven.

Voor meer informatie en mogelijkheden: zie het document '[Bereikbaarheid Cycladen](#)' op onze website.

### *Optionele extra's (opgeven bij boeking)*

Carferry Andros-Rafina toeristenklasse of v.v.	€ 37
Snelle catamaran Andros-Rafina toeristenklasse of v.v. (alleen hoogseizoen)	€ 55
Snelle catamaran Andros-Rafina platinum klasse of v.v. (alleen hoogseizoen)	€ 87
Taxi Athene luchthaven-Rafina of v.v.	€ 85
Taxi Gavrio-Ormos Korthiou	€ 71
Taxi Ormos-Exo Vouni (voor extra wandeling)	€ 33
Taxi Chora-Vourkoti (voor extra wandeling)	€ 32
Taxi Chora-Ano Pitrofos (voor extra wandeling)	€ 26
Taxi Batsi-Arni (voor extra wandeling)	€ 38

### *Bagage*

Je wandelt met een dagrugzakje met water, lunch, warme en regenkleding, eventueel zwemkleding, artikelen voor persoonlijke verzorging, verrekijker/fototoestel etc.

Op de verplaatsingsdagen wordt de rest van je bagage vervoerd naar de volgende accommodatie.

Bij inschrijving krijg je een paklijst met noodzakelijke en aanbevolen artikelen.





## Van dag tot dag

(De hoogteprofielen zijn apart te downloaden.)

Let op: de genoemde wandeltijden zijn exclusief rustpauzes.

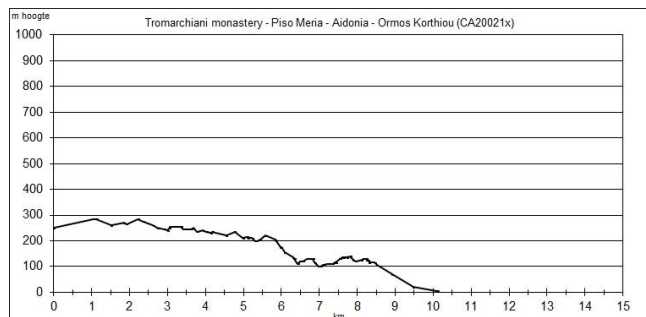
### Dag 1: Naar Andros – Ormos Korthiou



Vanaf de luchthaven van Athene ga je met de lijnbus naar Rafina (40 minuten), dan met de boot naar Gavrio (2 uur) en tenslotte met de lijnbus naar Ormos Korthiou, waar het arrangement start. De accommodatie-eigenaar wacht je op bij de bushalte. Je kunt ook een taxi vooraf boeken.

*overnachting: Ormos Korthiou*

### Dag 2: Van het Tromarchiani klooster langs schapendorpjes naar Ormos Korthiou (CA20021x)



Je wordt met een taxi naar het Tromarchiani klooster gebracht, aan de westzijde van het eiland. Na een bezoek aan het klooster (de chauffeur zorgt voor de sleutel) wandel je terug naar de asfaltweg (de chauffeur kan je ook meenemen tot het asfalt). Daar start een prachtig pad over de helling richting de baai van Korthiou, langs weiljes, kapelletjes en dorsvloeren en door charmante dorpjes met mooie bronnen. Het laatste kwartier vanaf het dorp Aidoni ('nachtegaal') wandel je over asfalt terug naar Ormos Korthiou. Een heel ontspannen wandeling met bijna steeds uitzicht op zee.

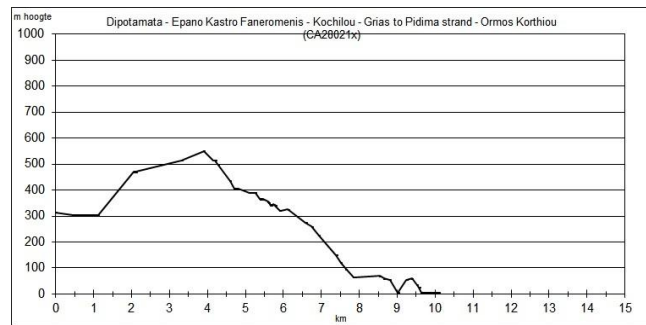
*wandeltijd/afstand: 3h / 9,7km*

*stijgen/dalen: 85m/ 330m*

*overnachting: Ormos Korthiou*



### Dag 3: Van Dipotamata langs het Epano Kastro naar Ormos Korthiou (CA28021x)



Je wordt naar het startpunt gebracht, waar de landweg naar de brug van Dipotamata aftakt van de asfaltweg Chora - Ormos Korthiou. Na de brug stijgt je over paden en landwegen tot het kasteel "Epano Kastro Faneromenis". Na een bezoek aan het kasteel met de Faneromeni kerk wandel je door weiden omlaag tot een kalderimi. Deze brengt je door het dorp Kochilou en dan verder omlaag richting Ormos Korthiou.

Een klein ommetje brengt je naar "Grias to Pidima" strand, waar het oudje dat het kasteel had verraden zich van de rotsen heeft geworpen.

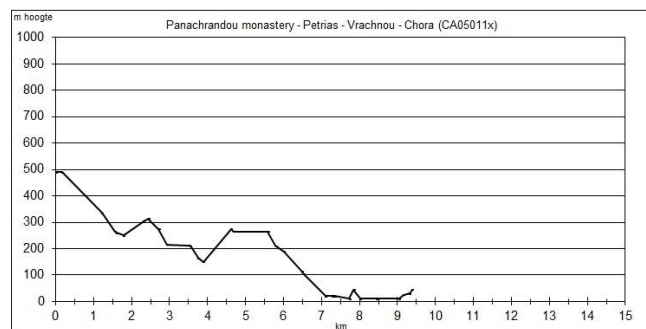
Je kunt het kasteel overslaan en je hoeft ook niet helemaal naar beneden naar het strand.

wandeltijd/afstand: 3h20' / 9,8km

stijgen/dalen: 310m / 630m

overnachting: Ormos Korthiou

### Dag 4: Van het Panachrandou klooster naar Chora (CA05011x)



Met een taxi wordt je naar het Panachrandou klooster gebracht. Het ligt prachtig op de berghelling en wordt bewoond door gastvrije monniken. Kom je vóór 2 uur aan, dan kun je de fraaie schilderijen in de kerk bewonderen; een van de monniken doet dan de kerkdeur voor je open.

Vandaar daal je af via een breed ommuurd pad tot de kruising "Petrias". Onderweg heb je prachtig uitzicht over het dal en de tegenovergelegen dorpjes. Nog weer even stijgen, en dan wandel je al dalend door de vlakte van Livadia naar Andros Chora, waar je bagage al is gearriveerd.

wandeltijd/afstand: 3h20' / 9,4km

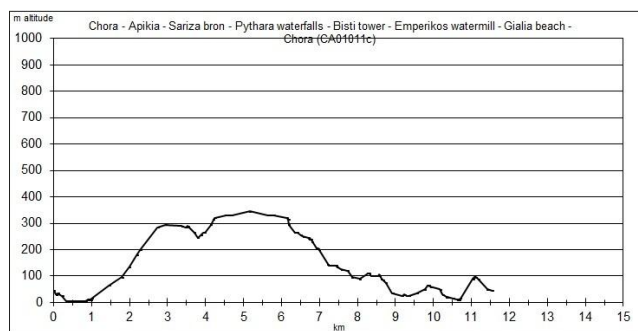
stijgen/dalen: 260m / 705m

overnachting: Chora Niborio





### Dag 5: Rondwandeling Chora langs waterige klassiekers (CA01011c)



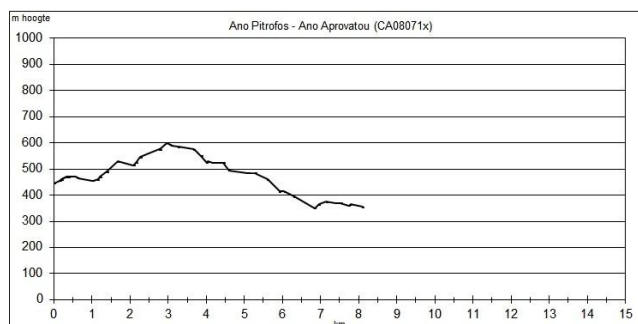
Vanaf Niborio strand stijgt je eerst geleidelijk naar Apikia (waar hoger in het dorp de Sariza bronnen zich bevinden). Vanaf Apikia daal je af langs de molenbeek. Onderweg kom je langs de klassieke woontoren Bisti-Mouvelas, de Leeuwenbrug en de Emperikos watermolen. Je komt uit bij het strand Gialia. Vandaar nog even een rotspuntje over en je bent weer terug bij Niborio.

wandeltijd/afstand: 3h35' / 11,2km


stijgen/dalen: 520m

overnachting: Chora Niborio

### Dag 6: Van het Olijfmuseum in Ano Pitrofos naar Ano Aprotou (CA08071x)



Je wordt naar het [Olijfpers Museum](#) in Ano Pitrofos gebracht. Het museum is bekroond als TOP-10 museum in Griekenland en is absoluut een bezoek waard. Dimitris, de eigenaar en zoon van de laatste molenaar, is ingenieur en komt uit Pitrofos. Hij heeft de molen gerestaureerd en weer bedrijfsklaar gemaakt. Hij is er niet alle dagen, maar je kunt hem bellen om een bezoek te regelen. **HELAAS GESLOTEN IN 2021 I.V.M. COVID.**



Je wandelt over de klassieke verbindingsweg naar de westzijde van het eiland, langs het dorp Ano Aprotou met restaurant "het balkon van de Aegean" (niet altijd open!). Hier komt de taxi je halen.

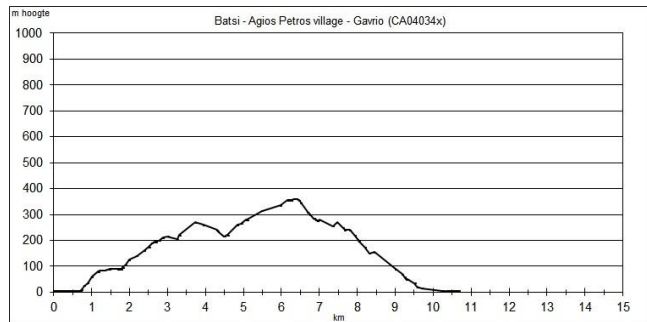
Je kunt ook verder omlaag wandelen naar de haven van Batsi, deels over een klassieke kalderimi met prachtig zicht op de baai.



(tot Ano Aprovatou)  
wandeltijd/afstand: 2h40' / 8,1km  
stijgen/dalen: 220m / 310m  
overnachting: Batsi

(tot Batsi)  
wandeltijd/afstand: 4h15' / 13,0km  
stijgen/dalen: 270m / 710m

### **Dag 7: Van Batsi via Agios Petros dorp naar Gavrio (CA04034x)**



De wandeling start bij de haven van Batsi, waar voldoende gelegenheden zijn voor een kopje koffie en lunchinkopen. Je stijgt over bergpaadjes tot een hoogvlakte. Daarna daal je af naar Agios Petros.

Je komt door het dorp Agios Petros met de fraaie dorpsbron en ziet de toren op de helling liggen. Dan daal je helemaal af tot je in de haven van Gavrio bent gearriveerd.

wandeltijd/afstand: 3h35' / 10,7km  
stijgen/dalen: 435m  
overnachting: Gavrio

### **Dag 8: Vertrek**



Je wandelt naar de haven en vaart terug naar Rafina. Daar neem je de bus naar de luchthaven van Athene.

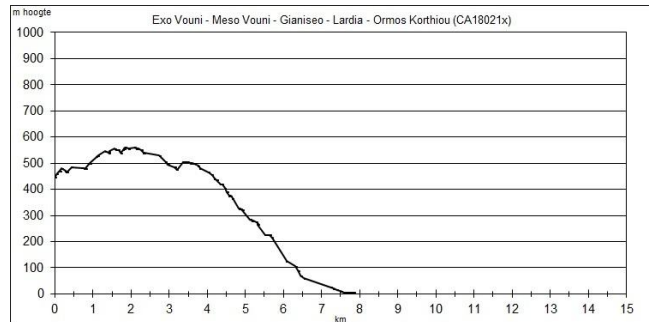
NB: Mocht je een vroege vlucht hebben, dan vaar je de avond tevoren al naar Rafina en overnacht daar (meerprijs). Het hotel heeft een shuttlebus waarmee je naar de luchthaven wordt gebracht.



## Extra wandelmogelijkheden

### Wandelingen vanuit Ormos Korthiou

#### Van Exo Vouni naar Ormos Korthiou (CA18021x)



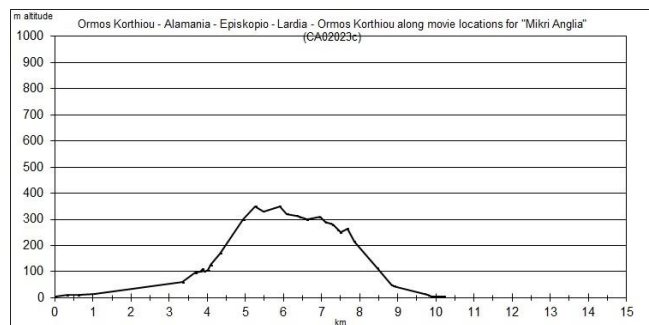
Per taxi naar Exo Vouni. Het is een niet al te zware wandeling langs de dorpen Meso Vouni, Gianiseo en Lardia naar Ormos Korthiou. Een fijne afwisseling van paden en landwegen, met mooie uitzichten.

wandeltijd/afstand: 2h50' / 7,0km

stijgen/dalen: 160m / 590m

overnachting: Ormos Korthiou

#### Rondje 'Mikri Anglia' (CA02023c)



De wandeling brengt je langs enkele van de scènes uit de film 'Mikri Anglia'. Eerst lange tijd zeer geleidelijk stijgen langs de dorpen Agia Marina en Alamania, die je boven je ziet liggen. Dan stijgt je door het schilderachtige Alamania en langs een kerkje naar het dorp Episkopio. Hier ligt de 'brug der liefde' waar de zusters hun liefde verklaren voor dezelfde man. Langs de kerk van Paleokastro naar Lardia, waar je route 5 oppakt om terug te keren naar Ormos Korthiou.

wandeltijd/afstand: 3h50' / 10,2km

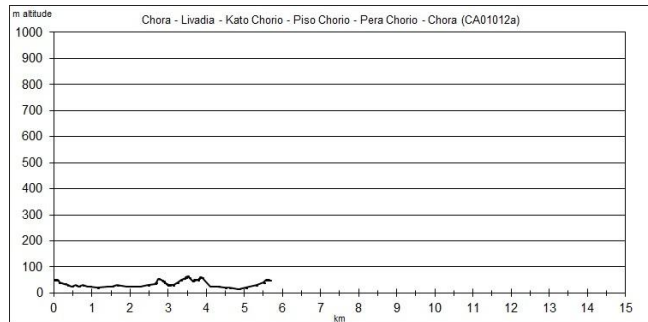
stijgen/dalen: 400m

overnachting: Ormos Korthiou



## Wandelingen vanuit Chora

### Rondwandeling Chora langs de dorpjes van Livadia (CA01012a)



Charmante en lichte rondwandeling langs de dorpen in de Livadia vallei, net buiten Chora.

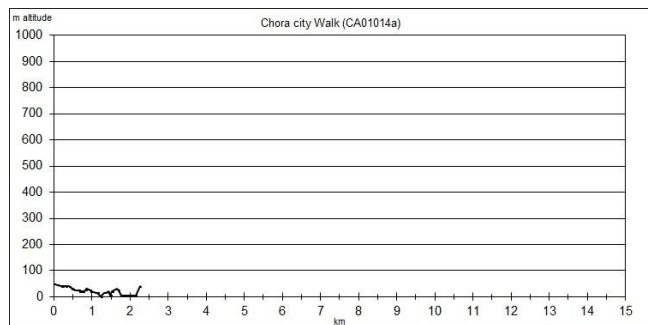
Goed te combineren met de stadswandeling Chora (CA01014a).

wandeltijd/afstand: 1h30' / 5,7km

stijgen/dalen: 120m

overnachting: Chora

### Chora stadswandeling (CA01014a)



Een rustige stadswandeling langs enkele highlights van Andros Chora: diverse kerken, het Kairi plein met het archeologisch museum en de marmeren fontein, de “kamara” naar het Kato Kastro en het museum voor moderne kunst.

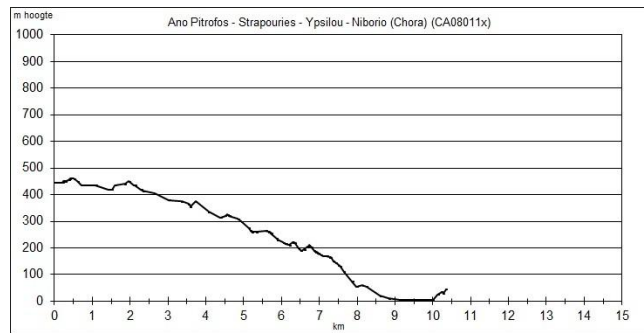
wandeltijd/afstand: 1h / 2,3km

stijgen/dalen: 100m

overnachting: Chora



### Van het Olijfmuseum naar Chora-Niborio (CA08011x)



Per taxi ga je naar het [Olijfpers Museum](#) in Ano Pitrofos. Het museum is bekroond als TOP-10 museum in Griekenland en is absoluut een bezoek waard. Dimitris, de eigenaar en zoon van de laatste molenaar, is ingenieur en komt uit Pitrofos. Hij heeft de molen gerestaureerd en weer bedrijfsklaar gemaakt. Hij kan boeiend vertellen over de geschiedenis van de molen en het proces van de oliewinning. Hij is er niet alle dagen, maar we proberen desgewenst een bezoek te regelen!

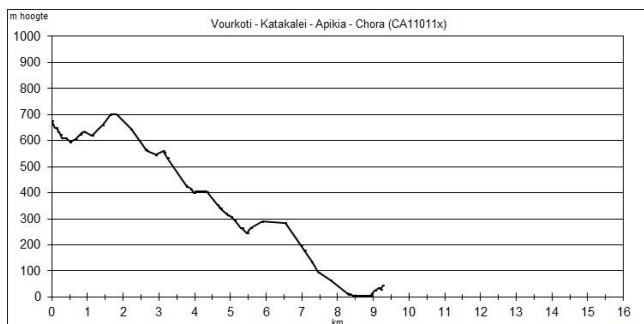
Na een bezoek wandel je over bergpaden naar Strapouries, met prachtige uitzichten over het dal. Via de oude dorpskernen van Ypsilou kom je in Niborio, bij Chora.

wandeltijd/afstand: 3h30' / 9,4km

stijgen/dalen: 45m / 485m

overnachting: Chora

### Van Vourkoti langs de Sariza bronnen naar Chora (CA11011x)



Je start door het dorp Vourkoti. Na een pashoogte daal je almaar af tot Katakalei. Hier kun je een klein ommetje maken naar een heldere bron. Verder dalen naar Apikia met de beroemde Sariza bronnen: dit water wordt gebotteld. Je kunt een optioneel uitstapje maken naar Pythara, een serie watervalletjes. Vanaf Apikia weer vrijwel steeds dalen naar Niborio, bij Chora. Je wandelt vooral op paden en kalderimia.

wandeltijd/afstand: 3h20' / 9,3km

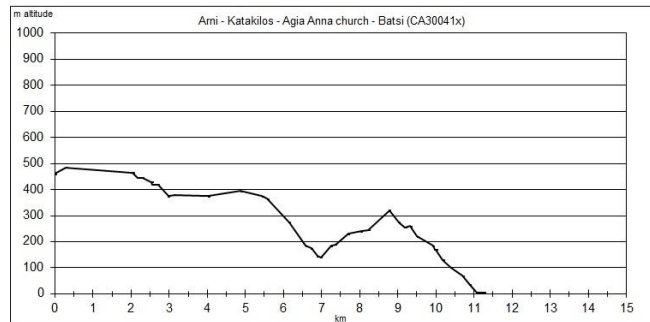
stijgen/dalen: 230m / 860m

overnachting: Chora



## Wandelingen vanuit Batsi

### Van Arni langs oude kalderimia naar Batsi (CA30041x)



Je wandelt door het verspreid liggende dorpje Arni, over kalderimia, bospadjes en landwegen. Voornamelijk dalend kom je in Katakilos, een wat meer levendig dorp op de westhelling. Na een pauze bij het café stijg je naar de Agia Anna kerk op een volgend bergkammetje. Vanaf de kam daal je af naar Batsi, steeds met prachtig zicht op de baai.

Het is een relatief korte wandeling, wat je de gelegenheid geeft om daarna tot rust te komen in het charmante badplaatsje met veel faciliteiten.

wandeltijd/afstand: 3h10' / 11,3km

stijgen/dalen: 235m / 690m

overnachting: Batsi