

**Cycladen - Andros – individueel:
12-daagse wandeltrektocht over de 10 etappes
van de ERA gecertificeerde Andros Route
2025 (CAWT215I)**

Ook mogelijk als 10-daagse reis.



*Onze wandelfilosofie: overdag lekker actief, dan 's avonds een goede maaltijd,
een warme douche en een comfortabel bed in een kleinschalige accommodatie.*

We nodigen je uit om met ons mee te gaan!

meer informatie: www.annahiking.nl



Over AnnaHiking

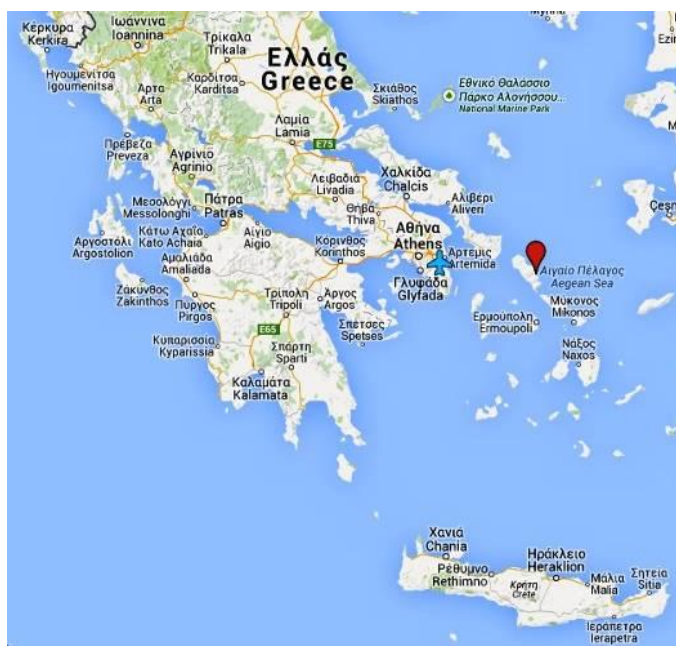
Wij zijn verstokte Griekenlandgangers, met sinds 2009 een eigen huis in het berggebied onder Ioannina. Onze liefde voor het land, de cultuur, het klimaat, het eten, de taal en de inwoners is gegroeid sinds we er in 1991 voor het eerst voet aan de grond zetten. We voelen ons er thuis, en willen dat gevoel graag overbrengen.

Veel mensen kennen Griekenland van “de eilanden met de mooie stranden”. Veel eilanden hebben ook een schitterend achterland met klassieke paden, waar je heerlijk kunt wandelen. Andros is zo'n eiland dat veel meer te bieden heeft dan strand alleen, en daarmee willen we je graag kennis laten maken.

We hebben de Andros Route gelopen en in detail beschreven. We lopen de paden ook na en passen de beschrijvingen aan als dat nodig is. Als individuele reiziger krijg je deze routebeschrijvingen mee, met GPS-tracks en ingetekende detailkaartjes, zodat je de route makkelijk kunt vinden. Ook krijg je achtergrondinformatie mee, tips waar je lekker kunt eten en allerlei andere handige weetjes.



Waar ligt het reisgebied?



Algemene informatie over de reis

Andros is een eiland van de Cycladen-groep en ligt in de Egeïsche Zee. Het is makkelijk bereikbaar vanaf Athene.

Eind 2015 heeft de Europese Wandel Organisatie ERA [dé Andros Route](#) (in totaal 100 km lang) gecertificeerd als [Leading Quality Trail/Best of Europe](#).

Onze trektocht volgt de 10 etappes van deze Andros Route van zuid naar noord. Je kunt ook kiezen voor een deel van de Route.

We hebben enkele etappes licht uitgebreid in verband met de mogelijkheden van de logistiek. We hebben voor de zuid-noord richting gekozen omdat de opbouw qua wandelduur beter is en





omdat je dan eindigt in de veerhaven, wat je flexibeler maakt voor de terugreis.

De etappes zoals ze zijn vastgesteld voor de Andros Route eindigen lang niet altijd op een plaats met accommodatie en het is ook geen lineair doorgaande route. Sommige etappes hebben we wat uitgebreid zodat je wél bij je accommodatie of een geschikt ophaalpunt uitkomt.

De wandelingen liggen tussen 3¼ en 6 uur netto wandeltijd (dus exclusief pauzes). Je kunt genieten van schitterende uitzichten, veel watertjes en een rijke flora!

De wandelingen gaan deels over 'stenès', (geplaveide) paden tussen muurtjes, deels over landwegen en soms over kleine paadjes. Je wandelt door afwisselend groen en rotsachtig terrein. De paden zijn in goede toestand en uitstekend gemarkeerd. Toch liggen er wel losse stenen en kunnen er een paar steile stukjes inzitten.

We adviseren je dan ook om voorbereid op reis te gaan, met goed ingelopen wandelschoenen die de enkels omsluiten. Dan heb je meer plezier van je wandelingen!

Het is een reis voor trekkers die willen genieten van een van de beste Europese wandelroutes.



Modulaire opbouw: verlenging/afkorting

Als je met de ochtendboot aankomt (vertrekt om 7:30-8:00 uit Rafina), kun je de wandeling van dag 2 's middags maken. Dus ook als je vlucht te laat is om dezelfde dag door te gaan naar Andros, en je moet overnachten in Rafina, blijft het een 12-daags programma.

Heb je minder tijd, dan kun je de zuidelijkste van de beide 2-daagse tochten tussen Apikia en Batsi weglaten en er één **10-daagse doorgaande route** van maken via Arni. (*Bij de complete 12-daagse reis word je vanaf Batsi teruggebracht naar Apikia, vandaar wandel je via Ano Pitrofos naar Batsi en dan pas verder naar Gavrio.*) Je kunt de reis ook nog verder inkorten; geef dan aan welke etappes je wilt wandelen.

Heb je meer tijd, dan kun je vanuit de meeste accommodaties ook nog andere wandelingen maken (zie de paragraaf [Extra wandelmogelijkheden](#) aan het eind van dit document). Je kunt op alle locaties rustdagen invoegen.

Het arrangement is uitstekend te combineren met een van onze wandelarrangementen op Sifnos (nieuw!), Naxos en Santorini. Er zijn diverse veerboten tussen de Cycladen-eilanden. Zie de [mogelijkheden op de Cycladen](#) op onze website.

Tenslotte kun je het arrangement combineren met (onderdelen van) een van onze andere reizen. Wij helpen je dan graag met de logistiek.

Voor al deze opties: vraag een offerte.

Over de Cycladen en Andros

De Cycladen liggen in een kring ('kyklos') rondom het heilige eiland Delos of Dilos. Dit zou de geboorteplaats zijn van Apollo en Artemis, en daarom was Delos in de 7^e eeuw v.C. het



religieus centrum van Ionië. De huidige hoofdstad is Ermoupoli. De Cycladen zijn tegenwoordig vooral bekend om hun vierkante witte huisjes met blauwe deur- en raamstijlen.

Andros is het meest noordelijke eiland van de Cycladen. Het is het op één na grootste eiland van deze groep met een oppervlakte van circa 380km². Het is behoorlijk geaccidenteerd; de hoogste top is bijna 1000 meter.

Het is het waterrijkste en daarmee ook groenste eiland van de Cycladen. Je vindt er het hele jaar door watervalletjes, riviertjes en beekjes. De bronnen van Sariza geven zoveel water, dat het wordt gebotteld.



Er zijn prachtige boogbruggen en elegante duiventorens.



Het eiland was al bewoond in het Neolithicum (4000 v.C.), en maakte bloeiperodes door in diverse periodes. De toren bij Agios Petros (op een van de wandelingen), stamt uit de Hellenistische periode, 400-300 v.C.

Andros heeft geen luchthaven, maar ligt wel dicht bij Athene (2 uur varen vanaf Rafina). Het is een rustig eiland, zonder grootschalig vertier. Het trekt vooral natuur- en rustzoekers; de bezoekers zijn voornamelijk Grieken en in mindere mate buitenlandse toeristen.

De organisatie [Andros Routes](#) houdt de bestaande paden schoon, opent nieuwe paden en brengt markeringen aan. Ze hebben een boekje uitgebracht (Hiking op Andros, ook in het Nederlands) en een Anavasi wandelkaart met de routes erop aangegeven.

Het klimaat rond de Cycladen is zacht. De dagen zijn al gauw warm, maar de nachten in het voorseizoen nog redelijk koel. In het naseizoen is het dag en nacht rond de 20 graden. Een heftige regenbui is in het voor- en naseizoen zeker mogelijk.

Het kan stevig waaien. Dat is in de zomer prettig, omdat de wind verkoelend werkt. In voor- en naseizoen kan het hierdoor fris aanvoelen, hoewel de zon meestal tussen april en oktober voor een heel aangename temperatuur zorgt. Normaliter is een korte broek en t-shirt voldoende, met een blouse of dunne trui en windjack voor als het toch frisser wordt.



Over de accommodaties

Je verblijft in kleinschalige hotels en appartementen. Afhankelijk van de vluchttijd is het mogelijk dat je de eerste of laatste nacht in een hotel aan de haven van Rafina moet overnachten (toeslag).



Je kunt tegen een toeslag op de meeste plekken ook kiezen voor een wat wat luxer hotel met zwembad. De standaard accommodatie in Gavrio heeft een zwembad.

De accommodaties in Ormos Korthiou, Chora, Batsi en Gavrio liggen in de buurt van het strand en hebben diverse gezellige bars, cafés en restaurantjes in de buurt. Daar zijn ook bakkers en supermarktjes voor je lunchinkopen. In Apikia is weinig behalve het hotel zelf.



Boekbaar

Het 12-daagse arrangement is boekbaar met startdatum van 30 maart t/m 12 oktober. Het 10-daagse programma is boekbaar van 13 april t/m 12 oktober. Van medio juli tot eind augustus kan het erg heet zijn en is de beschikbaarheid gering, tenzij je ruim op tijd boekt.

Prijzen per persoon 2025

Voor de 12-daagse reis (reiscode CAWT215I)

# reizigers	kamertype	30-3 / 21-4 30-4 / 11-6 10-9 / 12-10	22-4 / 29-4 31-8 / 9-9	12-6 / 2-7	3-7 / 26-7 16-8 / 30-8	27-7 / 15-8
alleen	1pk	€ 1810	€ 1865	€ 1945	€ 2145	€ 2245
2 pax	2pk	€ 1050	€ 1070	€ 1110	€ 1205	€ 1255
2 pax	2x 1pk	€ 1350	€ 1400	€ 1480	€ 1680	€ 1780
3 pax	3pk	€ 800	€ 815	€ 845	€ 930	€ 960
4 pax	4pk	€ 690	€ 700	€ 725	€ 775	€ 800

Voor de 10-daagse reis (reiscode CAWT225I)

# reizigers	kamertype	13-4 / 24-5 2-9 / 12-10	25-5 / 4-7	5-7 / 26-7	27-7 / 19-8	20-8 / 1-9
alleen	1pk	€ 1505	€ 1555	€ 1700	€ 1735	€ 1580
2 pax	2pk	€ 880	€ 905	€ 975	€ 990	€ 920
2 pax	2x 1pk	€ 1140	€ 1185	€ 1340	€ 1370	€ 1215
3 pax	3pk	€ 680	€ 695	€ 755	€ 765	€ 710
4 pax	4pk	€ 575	€ 595	€ 630	€ 640	€ 600

NB:

- Prijs is per persoon exclusief vlucht.
- Driepersoonskamers bestaan vaak uit 2 eenpersoonsbedden en een sofabed of stretcher.
- Vierpersoonskamers hebben meestal 2 tweepersoonsbedden of een tweepersoonsbed en 2 eenpersoonsbedden.
- Bij andere groepssamenstellingen dan genoemd, neem contact op voor een offerte.
- De genoemde data hebben betrekking op de startdatum van de reis.
- Tegen meerprijs is op alle locaties upgrade mogelijk naar een luxer hotel met zwembad; vraag een offerte. Het standaard hotel in Gavrio heeft een zwembad.
- Sinds 2023 heeft Griekenland zeer te lijden gehad van natuurrampen als hittegolven, bosbranden en overstromingen, waar ook toeristen de dupe van zijn geworden. Om de



ontstane nood te lenigen en preventieve maatregelen te nemen is een **klimaatbestendigheidshheffing** ingevoerd.

Deze heffing moet je betalen bij aankomst in je accommodatie. De reisorganisatie mag deze wettelijk niet op zich nemen.

De tarieven per kamer per nacht worden in 2025: €2 voor 1*- en 2*-hotels, €5 voor 3*-hotels, €10 voor 4*-hotels en €15 voor 5*-hotels.

Start- en eindpunt: Andros - Ormos Korthiou / Andros - Gavrio

Inbegrepen in de reissom

- 11 overnachtingen waarvan 9 inclusief ontbijt.
- Een wandelkaart van Andros en het boekje “Hiking op Andros” van Andros Routes (Nederlandstalig). Je krijgt het pakket bij de eerste accommodatie.
- Gedetailleerd roadbook met routebeschrijvingen, ingetekende kaarten en inhoudelijke informatie; digitaal, verstuurd per WeTransfer, zelf af te drukken naar wens.
- GPS-tracks per wandeling; verstuurd per WeTransfer.
- Bijdrage aan Andros Routes voor het onderhoud van de paden.
- Bagagevervoer en transfers conform programma.
- Reserveringskosten en telefonische ondersteuning.

Niet inbegrepen in de reissom

- Eigen reiskosten en vlucht. Je kunt van te voren een taxi boeken die je in Gavrio in de haven opwacht (zie bij Optionele extra's).
- Lunches, 2x ontbijt (*Ormos Korthiou*), diners, drankjes en overige uitgaven van persoonlijke aard.
- Klimaatbestendigheidshheffing (zie boven).
- Verzekeringen.
- Transfers anders dan genoemd in het programma.
- Alles wat verder niet genoemd is onder ‘inbegrepen’.

Eigen reiskosten en vlucht

Je vliegt op Athene, gaat met de lijnbus van de luchthaven naar Rafina en vaart dan in circa 2 uur naar Andros Gavrio. De boten gaan over het algemeen rond 7:30 en 17:30; later in het seizoen zijn er meer boten. De lijnbus op Andros vertrekt naar Ormos Korthiou om 10:00 en 19:30 en wacht op de boot. Je kunt van te voren een taxi boeken die je opwacht in de haven.

De boten terug naar Rafina varen rond 10 uur 's morgens en half 6 's middags. De lijnbus van Rafina naar de luchthaven heeft globaal een uurtijde en is onafhankelijk van de boottijd (er komen hier immers veel meer boten aan).

Reken voor openbaar vervoer van en naar de luchthaven op €60 p.p. (inclusief de veerboot).

Als je moet overnachten in Rafina, biedt het hotel een gratis shuttleservice van of naar de luchthaven.

Voor meer informatie en mogelijkheden: zie het document [‘Bereikbaarheid Cycladen’](#) op onze website.

Optionele extra's (opgeven bij boeking)

Carferry Andros-Rafina toeristenklasse of v.v.	€ 37
Snelle catamaran Andros-Rafina toeristenklasse of v.v. (alleen in hoogseizoen)	€ 55
Snelle catamaran Andros-Rafina platinum klasse of v.v. (alleen in hoogseizoen)	€ 87
Taxi Athene luchthaven-Rafina of v.v.	€ 85



Taxi Gavrio-Ormos Korthiou	€ 71
Taxi Ormos-Tromarchiani (voor extra wandeling)	€ 25

Bagage

Je wandelt met een dagrugzak met water, lunch, warme en regenkleding, eventueel zwemkleding, artikelen voor persoonlijke verzorging, verrekijker/fototoestel etc.

De rest van je bagage wordt vervoerd naar de volgende accommodatie.

Bij inschrijving krijg je een paklijst met noodzakelijke en aanbevolen artikelen.





Van dag tot dag

(De hoogteprofielen zijn apart te downloaden.)

Let op: de genoemde wandeltijden zijn exclusief rustpauzes.

Dag 1: Naar Andros – Ormos Korthiou

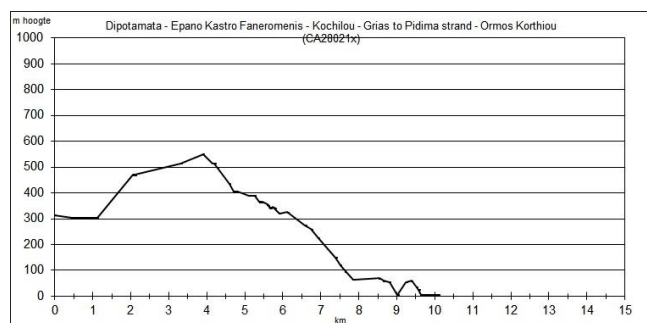


Vanaf de luchthaven van Athene ga je met de lijnbus naar Rafina (40 minuten), dan met de boot naar Gavrio (2 uur) en tenslotte met de lijnbus naar Ormos Korthiou, waar het arrangement start. De accommodatie-eigenaar wacht je op bij de bushalte.

Als je met de ochtendboot aankomt (vertrekt rond 7:30 uit Rafina), kun je een korte middagwandeling maken naar Grias to Pidima strand. Ook kun je op deze dag de wandeling van dag 2 doen en daarmee het programma een dag inkorten.

overnachting: *Ormos Korthiou*

Dag 2: Langs het Epano Kastro naar Ormos Korthiou (CA28021x, etappe 10)



Een rustige inloopwandeling. Je wordt naar het startpunt gebracht, waar de landweg naar de brug van Dipotamata aftakt van de asfaltweg Chora - Ormos Korthiou. Na de brug stijgt je over paden en landwegen tot het kasteel "Epano Kastro Faneromenis".

Na een bezoek aan het kasteel met de Faneromeni kerk wandel je door weiden omlaag tot een kalderimi. Deze brengt je door het dorp Kochilou en dan verder omlaag richting Ormos Korthiou. Een klein ommetje brengt je naar "Grias to Pidima" strand, waar het oudje dat het kasteel had verraden zich van de rotsen heeft geworpen.

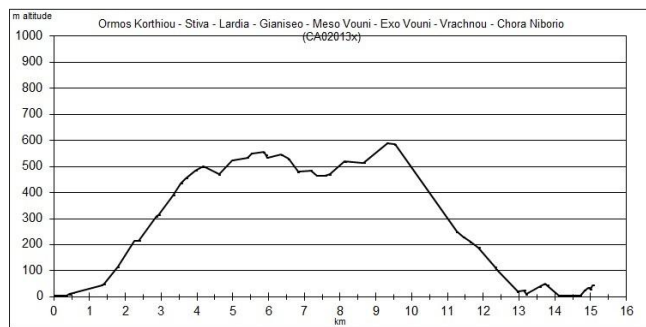
looptijd/afstand: 3h20' / 9,8km

stijgen/dalen: 310m / 630m

overnachting: *Ormos Korthiou*



Dag 3: Van Ormos Korthiou naar Vrachnou en Chora (CA02013x, etappe 9)



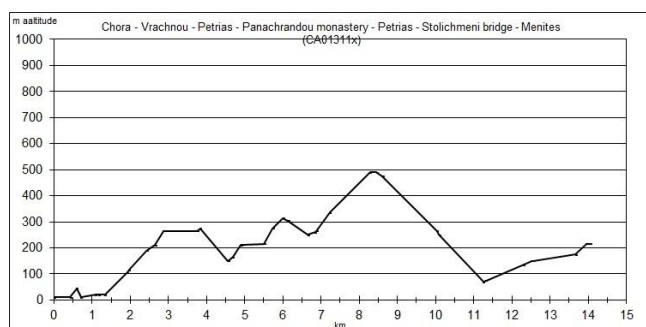
Je wandelt langs de dorpen Meso Vouni en Exo Vouni, door oude landbouwgebieden en door ruige natuur tussen de bergketens Gerakonas en Rachi. Onderweg heb je indrukwekkend uitzicht op de bergen en de zee.

De route-etappe eindigt in het dorpje Vrachnou, hiervandaan wandel je door naar Chora zelf. Chora is een klassiek dorp, o.a. beroemd om de ‘kamara’, een boog naar een eilandje met de ‘lage burcht’.



looptijd/afstand: 5h20' / 13,6km
stijgen/dalen: 680m / 635m
overnachting: Chora Niborio

Dag 4: Van Chora langs het Panachrandou klooster naar Menites (CA01311x, etappe 8)



Je wandelt Chora uit en gaat via Vrachnou door de vlakte van Livadia naar de kruising “Petrias”. Hier ga je stijgen over een breed ommuurd pad tot het bewoonde Panachrandou klooster. Je moet wat overhebben voor het klooster, maar het is alleszins de moeite waard! Het ligt prachtig op de berghelling en wordt bewoond door gastvrije monniken. Kom je vóór 2 uur aan, dan kun je de fraaie schilderingen in de kerk bewonderen; een van de monniken doet dan de kerkdeur voor je open.

Na het bezoek daal je weer af via hetzelfde brede pad tot de kruising “Petrias”, een eindje boven de Stolichmeni brug. Deze klassieke boogbrug steek je over. Tenslotte nog een rustige stijging tot Menites, het dorp met de fraaie bronnen.



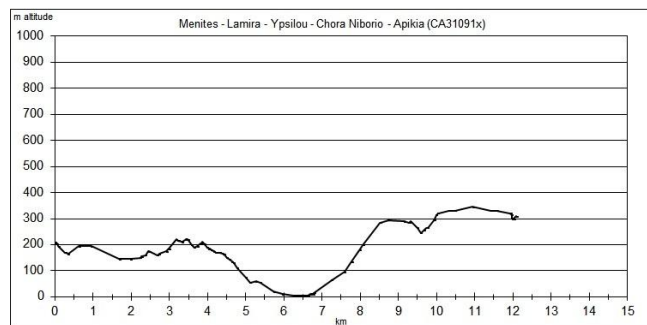
In Menites word je opgehaald en teruggebracht naar Chora.

looptijd/afstand: 6h / 14,3km

stijgen/dalen: 845m / 645m

overnachting: Chora Niborio

Dag 5: Van Menites via Niborio naar Apikia (CA31091x, etappe 7)



Je wordt weggebracht naar Menites; je bagage gaat door naar Apikia.

Vanuit Menites wandel je al dalend richting Chora, langs de vele fraaie bronnen en bruggetjes van de dorpen Lamira en Ypsilou. Vóór Chora Niborio buig je naar het noorden en gaat stijgen tot je in Apikia bent.

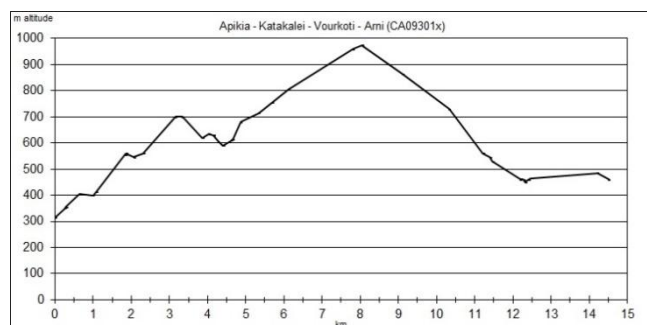
Hier bevinden zich de Sariza bronnen; het water wordt gebotteld en in heel Griekenland verkocht. Net vóór het plein ga je links voor een uitstapje naar Pythara: een reeks watervalletjes in een charmante stroom. De accommodatie ligt vlak bij het pleintje.

looptijd/afstand: 4h / 11,9km

stijgen/dalen: 510m / 410m

overnachting: Apikia

Dag 6: Van Apikia over de bergkam naar Arni (CA09301x, etappe 4)



Vanuit Apikia stijg je naar het dorpje Vourkoti; daar is weliswaar een taverna maar die tref je zelden open. De wandeling vervolgt over een lange kam met uitzicht naar zowel het zuiden als het noorden. Langs de Profitis Ilias kerk met Panagia kapel krijg je prachtig uitzicht op de zee aan westzijde.

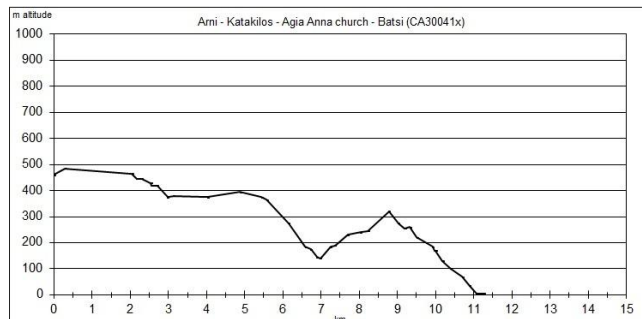
Je wandelt verder naar het verspreid liggende dorp Arni, met diverse kerkjes en goede bronnen.

Vanaf Arni word je teruggebracht naar Apikia.



looptijd/afstand: 5h20' / 14,3km
 stijgen/dalen: 775m / 695m
 overnachting: Apikia

Dag 7: Van Arni over oude kalderimia naar Batsi (CA30041x, etappe 3)



Je wordt weggebracht naar Arni; je bagage gaat naar Batsi.

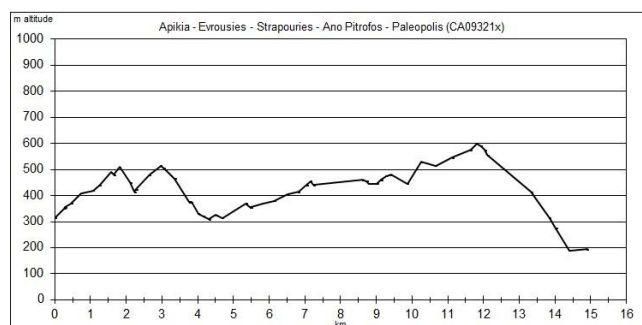
Je kunt starten in Arni met een korte rondwandeling van 2 uur langs een boogbrugje, zie bij de 'Extra wandelmogelijkheden' wandeling CA30303a.

Je wandelt door de rest van het verspreid liggende dorpje Arni, over kalderimia, bospaadjes en landwegen. Voornamelijk dalend kom je in Katakilos, een wat meer levendig dorp op de westhelling. Na een pauze bij het café stijgt je naar de Agia Anna kerk op een volgend bergkammetje. Vanaf de kam daal je af naar Batsi, steeds met prachtig zicht op de baai.

Het is een relatief korte wandeling, wat je de gelegenheid geeft om wat tot rust te komen in dit charmante badplaatsje veel veel faciliteiten.

looptijd/afstand: 3h10' / 11,3km
 stijgen/dalen: 235m / 690m
 overnachting: Batsi

Dag 8: Van Apikia via het Olijfpersmuseum naar Paleopolis (CA09321x, etappe 5)



(Niet in de 10-daagse variant!)

Omdat er twee routes zijn tussen Apikia en Batsi, start je met een transfer terug naar Apikia. Vanuit Apikia wandel je over kale hoogvlakten naar Ano Pitrofos met het Olijfpers Museum (open op afspraak).

Vandaar wandel je over de klassieke verbindingsweg naar de westzijde van het eiland. Nog op de hoogvlakte buigt je af naar het westen en daalt af naar Paleopolis. De wandeling eindigt



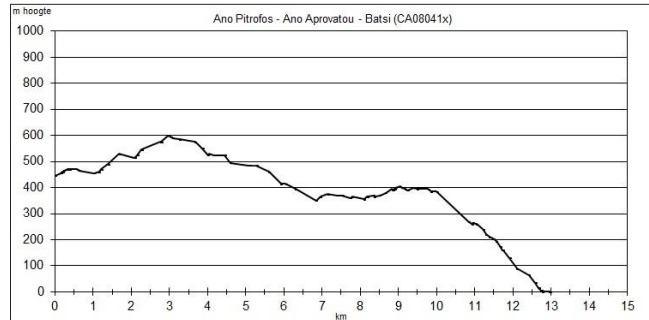
bij het museum van Paleopolis (alleen donderdagochtend open). Per taxi ga je terug naar Batsi.

looptijd/afstand: 5h10' / 14,9km (tot Ano Pitrofos: 3h / 9,0km)

stijgen/dalen: 705m / 825m (tot Ano Pitrofos: 495m / 365m)

overnachting: Batsi of Ano Pitrofos

Dag 9: Van Ano Pitrofos naar Batsi (CA08041x, etappe 6)



(Niet in de 10-daagse variant!)

Per taxi ga je terug naar Ano Pitrofos. De wandeling start het eerste uur over dezelfde route als de dag ervoor, tot de kruising boven Paleopolis, maar het is een heerlijk stuk en veel prettiger én korter dan van Paleopolis weer stijgen naar de hoogvlakte.

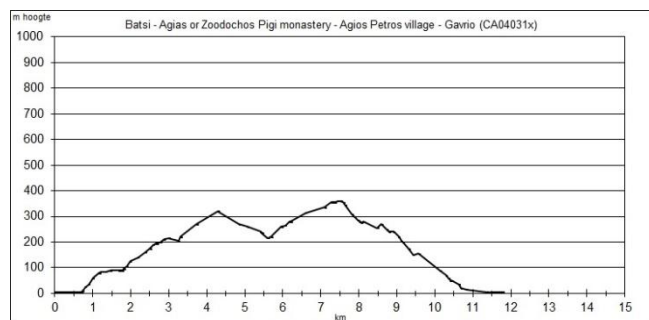
Op de hoogvlakte ga je verder over de klassieke verbindingsweg, met schitterend uitzicht over de westzijde van het eiland. Je passeert het dorp Ano Aprovatou met restaurant "het balkon van de Aegean", helaas niet altijd open. Vandaar daal je via een klassieke brede kalderimi weer af naar de haven van Batsi.

looptijd/afstand: 4h15' / 13,0km (vanaf Paleopolis: 4h55' / 13,1km)

stijgen/dalen: 270m / 710m (vanaf Paleopolis: 465m / 655m)

overnachting: Batsi

Dag 10: Van Batsi via Agios Petros dorp naar Gavrio (CA04031x, etappe 2)



De wandeling start bij de haven van Batsi, waar voldoende gelegenheden zijn voor een kopje koffie en lunchkopen. Je stijgt over bergpaadjes naar het Agias of Zoodochos Pigi klooster, waar je een bezoek kunt brengen als je kleding erop is aangepast. Na de hoogvlakte stijj je nog een stukje door tot een volgende hoogvlakte. Dan is het verder dalen.

Je komt door het dorp Agios Petros met de fraaie dorpsbron en ziet de bekende wachttoren op de helling liggen. Dan daal je helemaal af tot je in de haven van Gavrio bent gearriveerd.

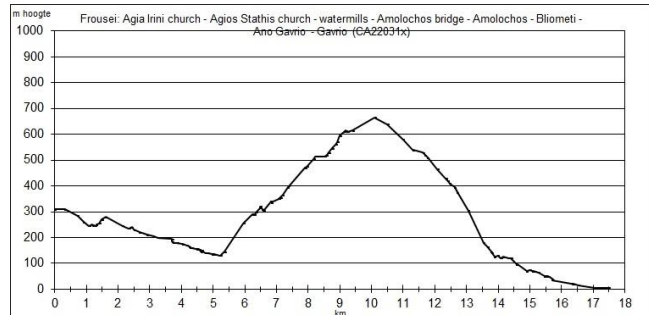


looptijd/afstand: 4h / 11,2km

stijgen/dalen: 475m

overnachting: Gavrio

Dag 11: Langs de watermolens van Frousei naar Gavrio (CA22031x, etappe 1)



Je wordt weggebracht naar het startpunt van de zeer gevarieerde “watermolen-wandeling”, net voorbij het Agia Irini kerkje. Je kunt optioneel een ommetje maken naar de Agios Stathis kerk: een charmant kerkje op de berghelling (20’ extra). Dan wandel je door de beschaduwde vallei langs de vele molenruïnes.

Bij de Amolochos brug, na 2½ uur, begint de geleidelijke klim naar de dorpjes Amolochos en Bliometi. In Bliometi is de klassieke Gianouli-Dimitri woontoren opgeknapt en wordt weer bewoond; je ziet hem liggen vanaf een afstandje. Je stijgt verder over een kam met schitterend uitzicht over zee naar het oosten, tot je bij het Stavros kerkje bent; vandaar buig je af naar het westen. Bij de Profitis Ilias kerk ga je weer dalen. Je komt langs enkele kerkjes van Ano (“Boven”) Gavrio en daalt dan verder naar de haven van Gavrio, waar de wandeling eindigt.

Je kunt de wandeling eindigen in Bliometi of Ano Gavrio en daar een taxi bellen om je naar Gavrio terug te brengen.

looptijd/afstand: 6h / 17,2km

stijgen/dalen: 615m / 920m

overnachting: Gavrio

Dag 12: Vertrek



Je wandelt naar de haven en vaart terug naar Rafina. Daar neem je de bus naar de luchthaven van Athene.

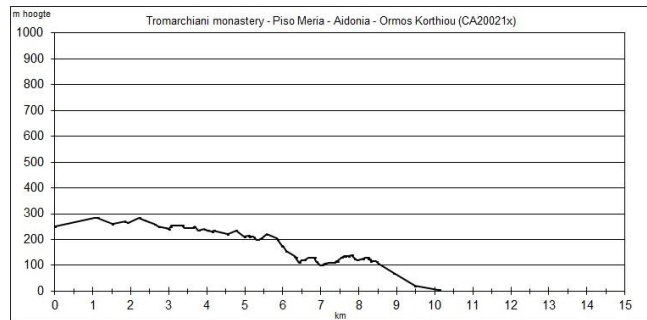


NB: Mocht je een vroege vlucht hebben, dan vaar je de avond tevoren al naar Rafina en overnacht daar (meerprijs). Het hotel heeft een shuttlebus waarmee je naar de luchthaven wordt gebracht.

Extra wandelmogelijkheden

Wandelingen vanuit Ormos Korthiou

Van het Tromarchiani klooster langs schapendorpjes naar Ormos Korthiou (CA20021x)



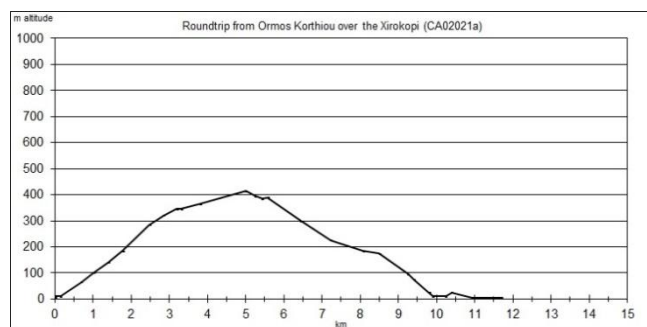
Je wordt met een taxi naar het Tromarchiani klooster gebracht, aan de westzijde van het eiland. Na een bezoek aan het klooster (de chauffeur zorgt voor de sleutel) wandel je eerst terug naar de asfaltweg over een betonweg met fraaie uitzichten over zee. Dan volgt een prachtig pad over de helling richting de baai van Korthiou, langs weitjes, kapelletjes en dorsvloeren en door charmante dorpjes met mooie bronnen. Het laatste kwartier vanaf het dorp Aidoni ('nachtegaal') wandel je over asfalt terug naar Ormos Korthiou. Een heel ontspannen wandeling met bijna steeds mooi uitzicht op zee.

looptijd/afstand: 3h / 9,7km

stijgen/dalen: 85m / 330m

overnachting: Ormos Korthiou

Rondje Xirokopi (CA02021a)



Eerst een kilometer rustig asfalt tot je bijna in Aidonia bent. Vandaar beton tot voorbij het kerkhof van Aidonia. Dan verder over landwegen, over een kale vlakte met prachtig gestapelde muurtjes en fantastisch uitzicht over de baai van Korthi en het dorp. Terug langs het strand en de boulevard.

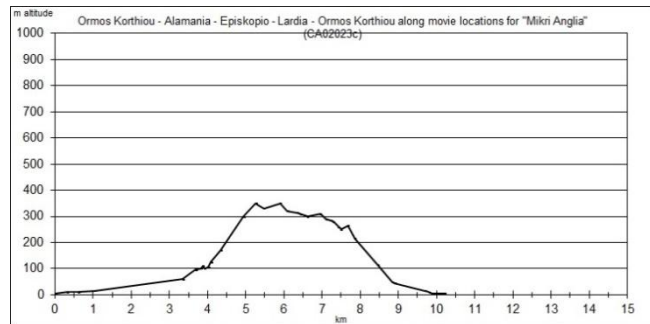
looptijd/afstand: 4h / 11,7km



stijgen/dalen: 430m

overnachting: Ormos Korthiou

Rondje 'Mikri Anglia' (CA02023c)



De wandeling brengt je langs enkele van de scènes uit de film 'Mikri Anglia'. Eerst lange tijd zeer geleidelijk stijgen langs de dorpen Agia Marina en Alamania, die je boven je ziet liggen. Dan stijg je door het schilderachtige Alamania en langs een kerkje naar het dorp Episkopio. Hier ligt de 'brug der liefde' waar de zusters hun liefde verklaren voor dezelfde man. Langs de kerk van Paleokastro naar Lardia, waar je route 5 oppakt om terug te keren naar Ormos Korthiou.

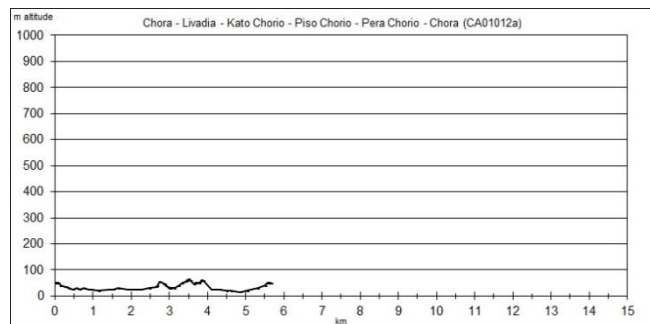
looptijd/afstand: 3h50' / 10,2km

stijgen/dalen: 400m

overnachting: Ormos Korthiou

Wandelingen vanuit Chora

Rondwandeling Chora langs de dorpjes van Livadia (CA01012a)



Charmante en lichte rondwandeling langs de dorpen in de Livadia vallei, net buiten Chora.

Goed te combineren met de stadwandeling Chora (CA01014a).

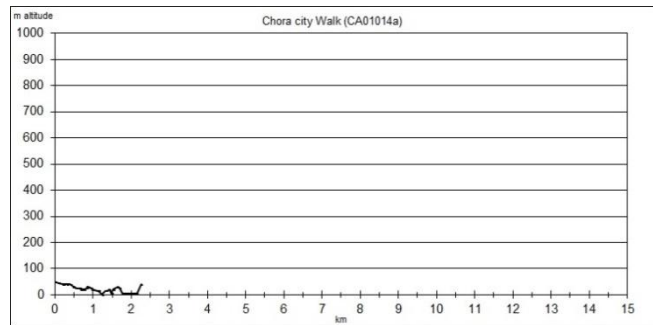
looptijd/afstand: 1h30' / 5,7km

stijgen/dalen: 120m

overnachting: Chora



Chora stadswandeling (CA01014a)



Een rustige stadswandeling langs enkele highlights van Andros Chora: diverse kerken, het Kairi plein met het archeologisch museum en de marmeren fontein, de “kamara” naar het Kato Kastro en het museum voor moderne kunst.

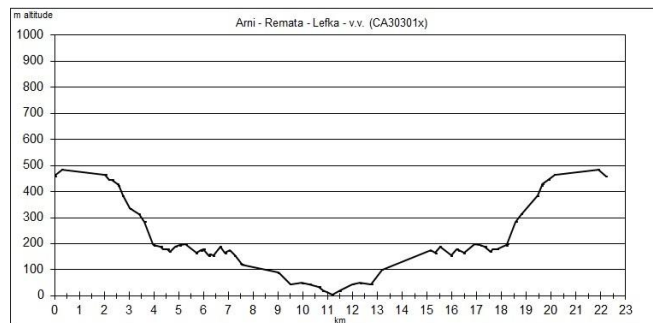
looptijd/afstand: 1h / 2,3km

stijgen/dalen: 100m

overnachting: Chora

Wandelingen vanuit Arni

Van Arni via Remata naar Lefka strand v.v. (CA30301x)



Het is een lange en pittige route. De start is in Arni, beschreven vanaf de accommodatie The Stone House/The Magic Room, maar je kunt ook starten op het plein bij de school.

Eerst dalen vanaf Arni naar het beekdal van de Remata en vandaar weer omhoog naar de Evangelistria kerk. Daar start de route naar Lefka strand.

Vanaf het strand ga je dezelfde weg terug. (Je kunt ook terug via land- en asfaltwegen; dat is een klein uur minder wandeltijd.)

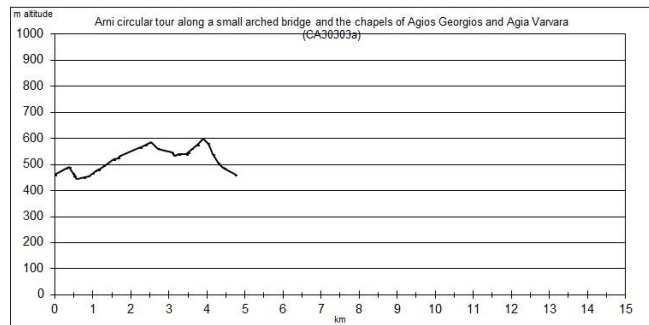
looptijd/afstand: 7h30' / 22,2km

stijgen/dalen: 700m

overnachting: Arni



Korte rondwandeling Arni (CA30301x)



Ontspannen wandeling rondom het dorp Arni. Je passeert een charmant klein boogbrugje en een aantal huizen. Dan stijg je over bospaadjes naar de kapel van Agios Georgios en daalt weer via de kapel van Agia Varvara terug naar Arni.

looptijd/afstand: 2h / 4,8km

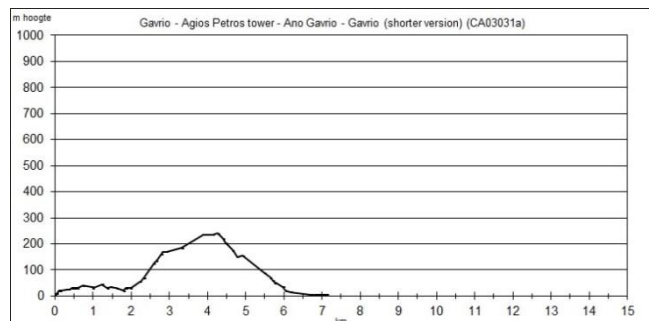
stijgen/dalen: 235m

overnachting: Arni

Wandelingen vanaf Gavrio

Vanaf Gavrio kun je nog 3 rondjes maken langs de Agios Petros toren, welke alle deels overlappen met de wandelingen Batsi-Gavrio en Frouseï.

Rondwandeling Gavrio 1 (CA03031a)



Korte rondwandeling vanaf Gavrio langs de wachttoren van Agios Petros.

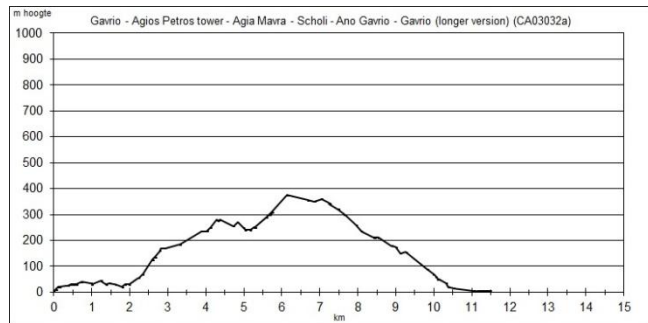
looptijd/afstand: 2h15' / 7,1km

stijgen/dalen: 280m

overnachting: Gavrio



Rondwandeling Gavrio 2 (CA03032a)



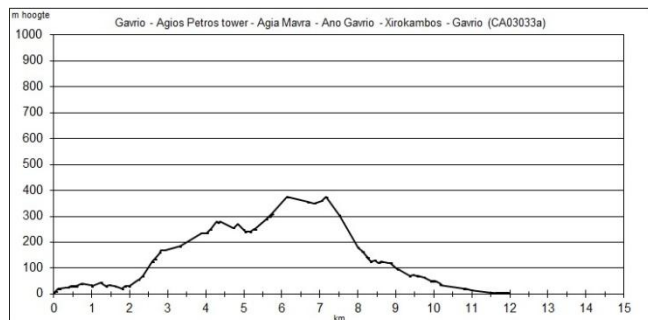
Rondwandeling vanaf Gavrio langs de wachttoren van Agios Petros, door het dorp Agios Petros met haar charmante bron en langs het Agia Mavra kerkje. Fraaie uitzichten over de baai van Gavrio.

looptijd/afstand: 4h / 11,5km

stijgen/dalen: 485m

overnachting: Gavrio

Rondwandeling Gavrio 3 (CA03033a)



Rondwandeling vanaf Gavrio langs de wachttoren van Agios Petros en het Agia Mavra kerkje. Terug via Ano Gavrio en Xirokambos. Fraaie uitzichten over de baai van Gavrio.

looptijd/afstand: 4h20' / 12,0km

stijgen/dalen: 490m

overnachting: Gavrio