

**Cycladen – Naxos Strada – individueel:
10-daagse trektocht over de Naxos Strada
2022 (CNWT212I)**

Goede combinatie met Santorini, Andros en/of Tinos!



*Onze wandelfilosofie: overdag lekker actief, dan 's avonds een goede maaltijd,
een warme douche en een comfortabel bed in een kleinschalige accommodatie.*

We nodigen je uit om met ons mee te gaan!

meer informatie: www.annahiking.nl



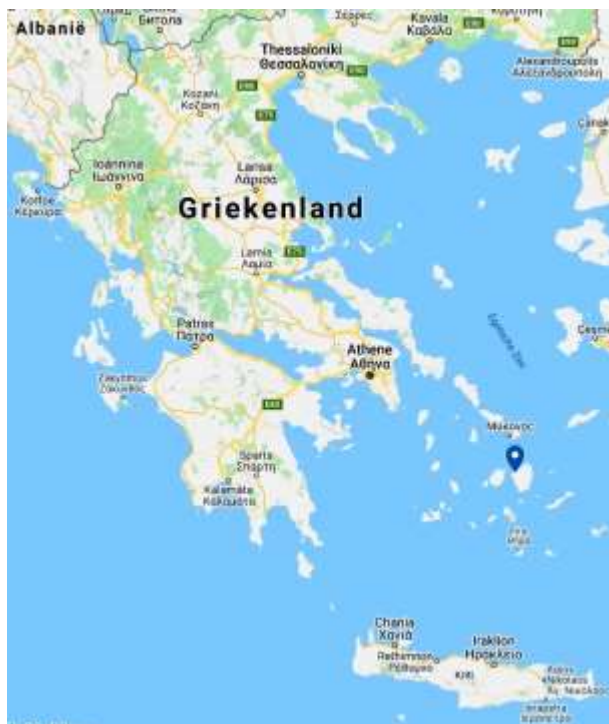
Over AnnaHiking en S-Cape

Wij zijn verstokte Griekenlandgangers, met sinds 2009 een eigen huis in het berggebied onder Ioannina. Onze liefde voor het land, de cultuur, het klimaat, het eten, de taal en de inwoners is gegroeid sinds we er in 1991 voor het eerst voet aan de grond zetten. We voelen ons er thuis, en willen dat gevoel graag overbrengen.

Veel mensen kennen Griekenland van “de eilanden met de mooie stranden”. Veel eilanden hebben ook een schitterend achterland met klassieke paden, waar je heerlijk kunt wandelen. Naxos en Santorini zijn van die eilanden die veel meer te bieden hebben dan strand alleen, en daarmee willen we je graag kennis laten maken.

We hebben diverse wandelroutes uitgezet en in detail beschreven. Als individuele reiziger krijg je deze routebeschrijvingen mee, met GPS-tracks, een S-Cape navigatie-app voor je smartphone en ingetekende detailkaartjes, zodat je de route makkelijk kunt vinden. Ook krijg je achtergrondinformatie mee, tips waar je lekker kunt eten en allerlei andere handige weetjes.

Waar ligt het reisgebied?



Algemene informatie over de reis

Naxos is het grootste eiland van de Cycladen-groep en ligt in de Egeïsche Zee. Je kunt vliegen op Santorini, Mykonos of Athene en varen naar Naxos. Naxos heeft een luchthaven, maar die wordt alleen bediend vanuit Athene.

De Naxos Strada is een route van 50 kilometer. Hij loopt van Plaka in het westen naar Apollonas in het noorden. Je wandelt hem in 4 etappes; de rode en blauwe lijnen op de kaart. In de reis zit ook een rondwandeling langs de Demeter tempel in het zuiden, een rondwandeling over de hoogste top van het eiland, Zas, en een aftakking van de Strada naar Lionas aan de oostkust.





Je verblijft de eerste drie nachten in Naxos stad ofwel Chora, dicht bij de haven. Daarna heb je twee overnachtingen in Filoti, een charmant dorp met diverse horeca en winkeltjes, tegen de berghelling op gebouwd. Dan wandel je naar het noorden, naar Koronos. Ook hier zijn veel gezellige taverna's, cafés met fraai uitzicht, een gezellig plein en een ouderwetse schoenmaker. Je eindigt met twee overnachtingen in Apolonnas, een dorpje in het noorden aan een beschutte baai. Hier ligt een van de 'kouroi', een reusachtig marmereen beeld.



De wandelingen gaan deels over (geplaveide) paden, deels over landwegen en kleine stukjes over rustige asfaltwegen. De paden zijn goed onderhouden, vaak geplaveid, maar kunnen wel stenig zijn. De markering is over het algemeen goed.

De meeste wandelingen liggen tussen 4¼ en 5 uur netto wandeltijd (dus exclusief pauzes); een keer 2½ uur en een keer 5¾ uur. De laatste dag is een hele korte wandeling met daarna gelegenheid om bij te komen in het charmante dorp of op het strand.

Het is een reis voor mensen die willen genieten van cultuur en natuur en van de contrasten tussen levendige dorpen en een bergachtig binnenland.

Hoogtepunten van de reis

- De 2800 jaar oude Kouros beelden van Naxos.
- De tempel van Demeter.
- 360° uitzicht vanaf de top Zas (1000m hoogte).
- Oude geplaveide paden door een ongerept binnenland.
- Charmante en gastvrije dorpen.

Modulaire opbouw: uitbreiding/verlenging

Dit arrangement is uit te breiden met extra overnachtingen in alle accommodaties. Je kunt vanuit Chora nog twee wandelingen maken; deze verlenging kun je aan het begin of aan het eind van je reis boeken. Ook is er een extra wandeling Apiranthos-Moutsouna (heen en terug per lijnbus of taxi). Zie bij ['Extra wandelingen'](#).

Je kunt alle etappes van de Naxos Strada afbreken in een dorp dat op de route ligt, en vandaar met de taxi of lijnbus terug naar de accommodatie. Zo kun je de wandeling in kortere stukken opdelen en daarmee lichter maken; de reisduur wordt daarmee langer.

Het arrangement is uitstekend te combineren met een van onze wandelarrangementen op het buureiland Andros of het wandelarrangement op Tinos. Er zijn diverse veerboten tussen de Cycladen-eilanden. Zie de [mogelijkheden op de Cycladen](#) op onze website.

Tenslotte kun je het arrangement combineren met (onderdelen van) een van onze [andere reizen elders in Griekenland](#). Wij helpen je dan graag met de logistiek.

Voor al deze opties: vraag een offerte.



Over de Cycladen en Naxos

De Cycladen liggen in een kring ('kyklos') rondom het heilige eiland Delos of Dilos. Dit zou de geboorteplaats zijn van Apollo en Artemis, en daarom was Delos in de 7^e eeuw v.C. het religieus centrum van Ionië. De huidige hoofdstad is Ermoupoli.

De Cycladen zijn tegenwoordig vooral bekend om hun vierkante witte huisjes met blauwe deur- en raamstijlen, hun mooie stranden en leuke dorpjes.

Het klimaat rond de Cycladen is zacht. De dagen zijn al gauw warm, maar de nachten in het voorseizoen nog redelijk koel. In het naseizoen is het dag en nacht rond de 20 graden. Een heftige regenbui is in het voor- en naseizoen zeker mogelijk.



Het kan stevig waaien. Dat is in de zomer prettig, omdat de wind verkoelend werkt. In voor- en naseizoen kan het hierdoor fris aanvoelen, hoewel de zon meestal tussen april en oktober voor een heel aangename temperatuur zorgt. Normaliter is een korte broek en t-shirt voldoende, met een blouse of dunne trui en windjack voor als het toch frisser wordt.

De beste reistijd is april t/m juni, wanneer de natuur op haar mooist is, of september/oktober, als het zeewater nog een lekkere temperatuur heeft. In de zomermaanden is het erg heet.

Naxos is met 450 km² het grootste eiland van de Cycladen groep en telt circa 25.000 inwoners. Het is al eeuwenlang beroemd om haar marmer, wijn en plaatselijke citroenlikeur (Kitron). Men verbouwt citrusfruit, olijven en druiven, terwijl de schapen en geiten in het binnenland de melk leveren voor heerlijke kazen.

De hoofdstad Chora of Naxos-stad heeft 15.000 inwoners en is de zetel van een Grieks-orthodox bisdom én een Rooms-katholiek aartsbisdom. In het Kastro (de oude binnenstad) staat de katholieke kathedraal vlakbij het orthodoxe kerkje Panagia Theoskepasti met prachtige iconen. Op het schiereilandje Palatia naast de haven staat de Portara, een 6 meter hoge marmeren poort, gebouwd in 525 v.C. als ingang voor een tempel die nooit is voltooid.



Een andere bezienswaardigheid wordt gevormd door een aantal Kouroi, metershoge beelden van naakte jonge mannen. Een ligt er nog in onafgewerkte vorm in de marmergroeve bij Apollonas in het noorden van het eiland. Twee omgevallen beelden liggen op de helling van een oude marmergroeve in de buurt van Melanes; een van de wandelingen komt hier langs.

Het eiland is behoorlijk bergachtig, met de top Zas als hoogste, 1000m boven de zeespiegel en zichtbaar vanaf bijna overal op het eiland. Langs de kust liggen lange zandstranden en duinen, zodat het eiland veel zontoeeristen trekt. Het afwisselende landschap kent diverse mooie paden, zodat het ook heerlijk wandelen is.

Over de accommodaties

In Chora kun je kiezen tussen drie hotels: standaard is Anixis in de oude binnenstad; tegen toeslag kun je ook kiezen voor het luxere Grotta op de klif met prachtig uitzicht of Naxos



Beach Resort net buiten de stad aan het strand van Agios Georgos. Grotta heeft een kleine ‘spa’: binnenzwembadje met jet-stralen, jacuzzi en sauna. Ontbijt in alle gevallen in het hotel.

In Filoti verblijf je in een studio in een klein pension (5 kamers). Het ontbijt gebruik je in de “44 Miles bar” die ernaast ligt.

In Koronos verblijf je in een van de traditional houses van Matina; zij zelf heeft de taverna op het plein, haar kinderen beheren de twee accommodaties. Het zijn studio’s, van alle gemakken voorzien. Je verzorgt hier zelf je ontbijt; er liggen benodigdheden in de keuken.

In Apollonas verblijf je in familiehotel Adonis. De kamers zijn ruim en hebben een balkon. Ontbijt in het hotel.

Boekbaar

Het arrangement is boekbaar van 1 april t/m 20 oktober. Van medio juli tot eind augustus kan het erg heet zijn en is de beschikbaarheid gering, tenzij je ruim op tijd boekt.

Data en prijzen per persoon 2022

	op 1pk samenreizend	op 2pk	op 3pk	alleenreizend
1-4 t/m 31-5	€ 930	€ 710	€ 560	€ 1240
1-6 t/m 30-6	€ 945	€ 720	€ 565	€ 1260
1-7 t/m 22-7	€ 1025	€ 770	€ 600	€ 1340
23-7 t/m 25-8	€ 1110	€ 815	€ 635	€ 1425
26-8 t/m 31-8	€ 1035	€ 775	€ 605	€ 1350
1-9 t/m 30-9	€ 970	€ 730	€ 575	€ 1280
1-10 t/m 20-10	€ 930	€ 710	€ 560	€ 1240

NB:

- 1pk = eenpersoonskamer, 2pk = tweepersoonskamer, 3pk = driepersoonskamer
- Prijs is per persoon exclusief vlucht.
- De genoemde data zijn de periodes waarin de reis valt, dus niet de vertrekdata! Als je reis in meerdere periodes valt, wordt de prijs berekend naar rato van het aantal dagen in iedere periode.
- Bij andere groepssamenstelling dan genoemd: neem contact op voor een offerte.
- Op 1 januari 2018 is in Griekenland een ‘overnachtingsbelasting’ ingevoerd. Deze belasting moet je betalen bij aankomst in je accommodatie. De tarieven per kamer per nacht zijn: €0,50 voor 1*- en 2*-hotels, €1,50 voor 3*-hotels, €3,00 voor 4*-hotels en €4,00 voor 5*-hotels.

Start en einde reis: Naxos haven.

Inbegrepen in de reissom

- 9 overnachtingen inclusief ontbijt.
- Wandelkaart van Naxos; verstuurd per post. Als je binnen de EU woont, versturen we het naar je huisadres, anders wacht het pakket op je bij de eerste accommodatie.
- Gedetailleerd roadbook met routebeschrijvingen, ingetekende kaarten en inhoudelijke informatie; digitaal, verstuurd per WeTransfer, zelf af te drukken naar wens.
- GPS-tracks per wandeling; verstuurd per WeTransfer.
- Gebruik van de ActiveNav app voor navigatie op je smartphone.
- Bagagevervoer en transfers zoals genoemd in het programma.
- Reserveringskosten en telefonische ondersteuning.



Niet inbegrepen in de reissom

- Vlucht en eigen reiskosten naar Naxos.
- Lunches, diners, drankjes, entrees en overige uitgaven van persoonlijke aard.
- Overnachtingsbelasting (€0,50-€4 per kamer per nacht).
- Verzekeringen.
- Alle transfers niet genoemd onder in het programma dan wel expliciet uitgesloten.
- Alles wat verder niet genoemd is onder 'inbegrepen'.

Bagage

Je wandelt met een dagrugzak met water, lunch, warme en regenkleding, eventueel zwemkleding, artikelen voor persoonlijke verzorging, verrekijker/fototoestel etc.

De rest van je bagage blijft in het hotel of wordt vervoerd.

Het mee te nemen gewicht aan ruimbagage kun je meestal zelf kiezen bij de reservering van het vliegticket.

Het roadbook bevat een paklijst met noodzakelijke en aanbevolen artikelen.



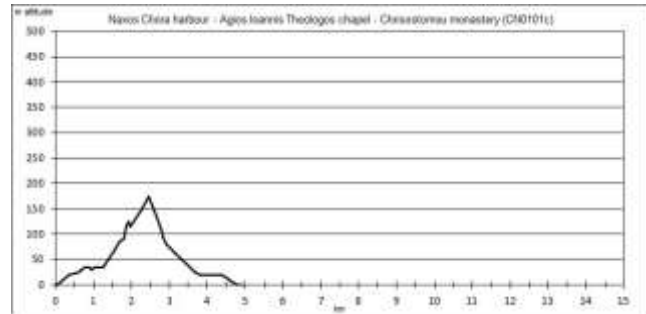


Van dag tot dag

(De hoogteprofielen zijn apart te downloaden.)

Let op: de genoemde wandeltijden zijn exclusief rustpauzes.

Dag 1: Aankomst op Naxos, wandeling Chrisostomou (CN01011c)



Een korte wandeling als inloper, heel geschikt voor het eind van de middag.

Je start in de haven van Chora en stijgt eerst door het dorp naar het oosten. Je komt door de wijk Grotta, waar ook hotel Grotta ligt. Waar de asfaltweg in haarspelden omhoog kronkelt, neem je een paar afkortpaadjes. Je bezoekt de Agios Ioannis Theologos kapel en dan het Chrisostomou klooster, een nog steeds bewoond vrouwenklooster met een fraaie kerk.

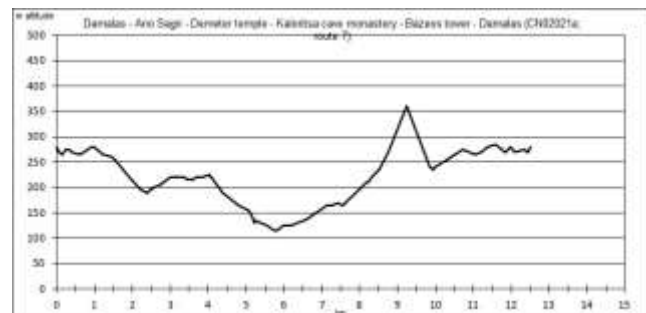
Over de weilanden keer je terug naar Chora en eindigt door de straatjes van de binnenstad bij de haven.

wandeltijd/afstand: 1h45' / 4,9km

stijgen/dalen: 190m

overnachting: Naxos stad (Chora)

Dag 2: Wandeling Demeter tempel (CN02021a)



Een wandeling om het zuiden van het eiland te verkennen, waar de Naxos Strada niet langs komt. Je wordt met een taxi naar de bushalte bij Damalas gebracht, zuid van Chalki.

Je daalt van de bushalte via het dorp Sagri (met horeca) naar de Demeter tempel, voornamelijk over paden. Je kunt de tempel bezoeken (2021: openingstijden woensdag t/m maandag 8:30-15:30, dinsdag gesloten, toegang €4, mondkapje verplicht).



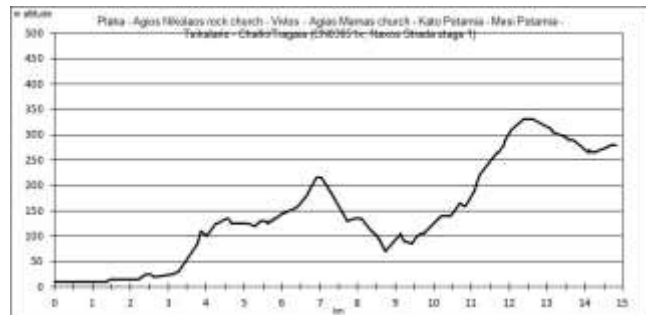
Vanaf de tempel stijg je richting Chalki. De omweg naar het verlaten grotklooster Kaloritsa is een aanrader en de klim meer dan waard! Via de Bazeos toren wandel je terug naar de bushalte bij Damalas. Hier word je opgehaald en teruggebracht naar Chora.

wandeltijd/afstand: 4h15' / 12,5km

stijgen/dalen: 405m

overnachting: Naxos stad (Chora)

Dag 3: Wandeling Plaka – Vivlos – Chalki (CN03051x)



Vandaag doe je de eerste etappe van de Naxos Strada. Per taxi word je naar Plaka strand gebracht.

Je start langs een strandweg. De taxi kan meestal helemaal tot het begin van de wandelroute komen; dat scheelt 1km. Je wandelt door rietvelden richting het binnenland, met blik op de rotsformaties van Paliopirgos. Vanaf de beekbedding ga je stijgen over het oude pad tot de rotskerk Agios Nikolaos. Daar kom je op de hoogvlakte. Over landwegen langs diverse kerken kom je in het dorp Vivlos, gedomineerd door een aantal oude windmolens.

Je stijgt vanaf Vivlos over landwegen en paden tot de asfaltweg bij bungalowpark Mandilares Village. Vandaar dalen langs de 11e-eeuwse Agios Mamas kerk tot een beekdal. Dit dal stijgt je weer uit naar de dorpen Kato en Mesi Potamia. Na het dorp stijgt je nog weer verder tot het Apano Kastro (Upper Castle), wat je boven je ziet liggen. Dit is het hoogste punt van de route; je daalt weer via het gehucht Tsikalario tot het levendige Chalki. In Chalki kun je de Kitron stokerij bezoeken, een locale likeur.

Behalve in de rietvelden gaat de wandeling grotendeels door open terrein met slechts af en toe schaduw. In Chalki word je opgehaald en teruggebracht naar Chora.

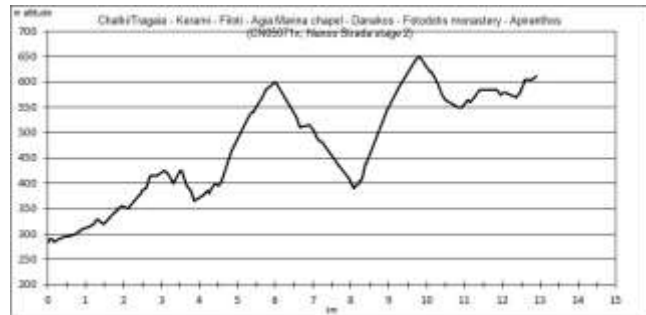
wandeltijd/afstand: 5h / 14,8km

stijgen/dalen: 550m / 280m

overnachting: Chora



Dag 4: Wandeling Chalki – Filoti – Apiranthos (CN05071x)



Je wordt weggebracht naar Chalki en start door de straatjes van het dorp. Bij de kerk en de bushalte steek je de asfaltweg over en wandelt het dorp uit. Je passeert het volgende dorp Metochi en komt aan in Filoti. Hier is diverse horeca op en bij het plein.

Via een straatje en dan paden stijgt je het dorp uit tot je bij de asfaltweg bent met de Agia Marina kapel. Je daalt dan door een beschaduwde beekdal naar Danakos, een wat slaperig dorpje. Vandaar stijgt je weer tot het Fotodotis klooster, wat er van de verte uitziet als een burcht. Je stijgt nog wat door, met prachtig uitzicht over de velden en terugkijkend op het klooster. Het laatste stuk tot Apiranthos is een golvend pad. Je hebt regelmatig schaduw.

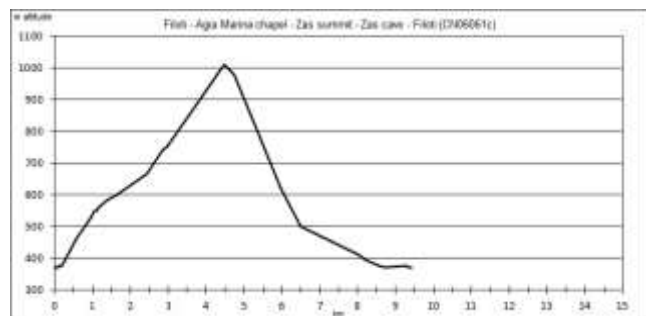
Je wordt opgehaald en naar Filoti gebracht.

wandeltijd/afstand: 5h / 13,0km

stijgen/dalen: 785m / 460m

overnachting: Filoti

Dag 5: Rondwandeling Filoti – Zas top – Filoti (CN06061c)



Via een stukje asfalt en paden stijgt je Filoti dorp uit tot je bij de asfaltweg bent met de Agia Marina kapel. Hier start de wandeling naar de top Zas. Deze wandeling is niet al te zwaar, al kan het wél heet zijn op de kale helling, en zeer de moeite waard vanwege het uitzicht.

Je daalt af over de westhelling langs de Zas grot en de Aria bron. Dan wandel je Filoti weer binnen en kunt ontspannen op het plein.

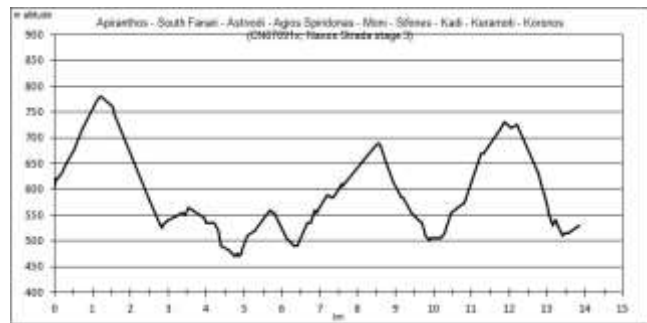
wandeltijd/afstand: 4h10' / 9,4km

stijgen/dalen: 645m

overnachting: Filoti



Dag 6: Wandeling Apiranthos – Moni – Koronos (CN07091x)



Je wordt naar Apiranthos gebracht. Je wandelt het dorp uit en gaat al snel stijgen, met fraai uitzicht op Apiranthos, de molens en de zee. Je komt op de 'Fanari' hoogvlakte en kijkt dan het binnenland in, richting Moni en Sifones. Je daalt af tot je in Moni dorp bent. Dan stijg je weer tot een kerkje, en daalt weer af. Dit herhaalt zich een aantal keer. Je passeert o.a. het boeregehucht Kadi.

Onderweg heb je regelmatig prachtige uitzichten over het bergachtig binnenland van Naxos waar je doorheen wandelt. Geniet van de stilte en de rust!

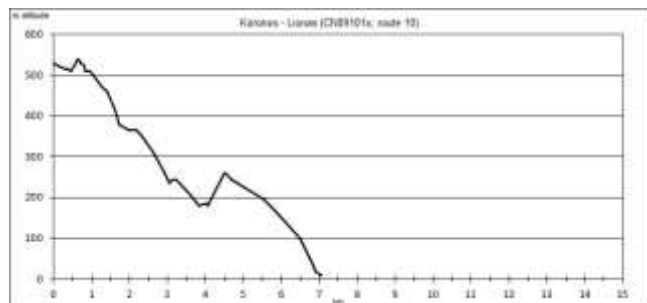
Dit is de langste wandeling van het programma.

wandeltijd/afstand: 5h40' / 13,9km

stijgen/dalen: 795m / 870m

overnachting: Koronos

Dag 7: Wandeling Koronos – Lionas (CN09101x)



Vandaag maak je een ontspannen korte tocht met vooral dalen. Vanaf het dorp Koronos wandel je door een mooi rivierdal naar het stranddorpje Lionas. Je hebt regelmatig schaduw.

In Lionas is een rustig strandje en een gezellige taverna. Heerlijk om een middag te ontspannen! Je wordt opgehaald en teruggebracht naar Koronos.

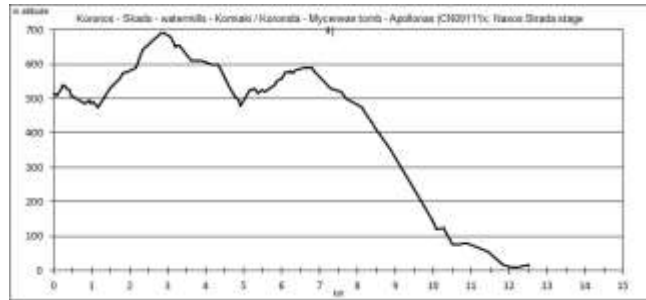
wandeltijd/afstand: 2h30' / 7,1km

stijgen/dalen: 125m / 645m

overnachting: Koronos



Dag 8: Wandeling Koronos – Komiaki – Apollonas (CN09111x)



Uit Koronos daal je eerst het dal in, en dan door het dal omhoog naar Skado, steeds over paden. Onderweg kom je enkele borden tegen met informatie over het landschap. Vanaf Skado heb je eerst een stukje asfalt met fraai zicht op zee, dan weer een pad omhoog naar de pashoogte. Vandaar daal je af naar het watermolendal, een beschaduwde route met veel stroompjes. Je kunt de ruïnes van enkele molens bezoeken.

Dan stijg je weer naar Komiaki ofwel Koronida; hier is horeca. Door het dorpje stijg je verder tot je bij de Myceense graftombe bent aangekomen. Je daalt weer af en traverseert dan naar Apollonas, eerst vlak, dan stevig dalend. Het landschap hier is ruig en kaal, met bijna steeds blik op zee.

In Apollonas maak je nog een klein ommetje en wandelt dan het dorp in. Je komt uit bij de boulevard en wandelt door naar je accommodatie bij het haventje.

wandeltijd/afstand: 4h45' / 12,9km

stijgen/dalen: 415m / 930m

overnachting: Apollonas

Dag 9: Rondwandeling levada – kouros (CN11111a)



Het is een korte wandeling, maar zeker de moeite waard.

Je wandelt door het dorp Apollonas omhoog en slaat dan af langs een watergeultje. Nadat je de asfaltweg bent overgestoken wordt het een soort levada: een vlak pad langs een watergeul met veel bloemen. De levada eindigt bij de bron; deze is wat teleurstellend, want afgetapt. Je stijgt even naar de asfaltweg en volgt die even tot de kalderimi naar de Kouros.

Dit beeld van 10,7m hoog en 80 ton zwaar ligt nog vast in de groeve en is nooit afgemaakt. Je kunt nog even naar boven wandelen naar een plek waar klassieke schrifttabletten zijn gevonden. Daarna daal je weer af door het dorp.



wandeltijd/afstand: 40' / 1,6km

stijgen/dalen: 80m

overnachting: Apollonas

Dag 10: Vertrek van Naxos (CNV)



Na het ontbijt komt je arrangement tot een eind. Je wordt naar de haven of de luchthaven gebracht.

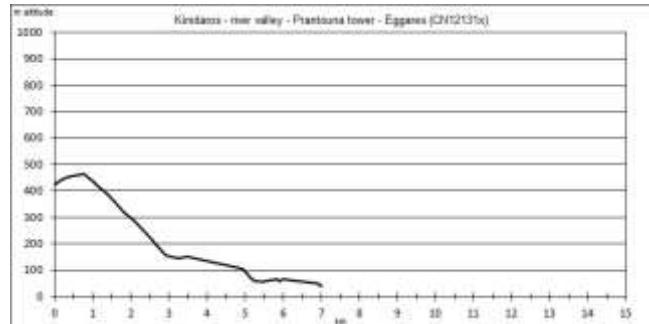
Als je nog verlengd had, b.v. voor een of meer van de extra wandelingen, word je naar je verlengingshotel gebracht. (Indien niet in Chora kan een toeslag van toepassing zijn.)



Extra wandelingen

Het vervoer naar de start en vanaf het eindpunt is hierbij niet inbegrepen.

Wandeling Kinidaros – schildpadpoeltje – Eggares (CN12131x)



Je neemt de lijnbus of een taxi (eigen kosten) naar Kinidaros, het dorp met de meeste dansers en zangers van Naxos. Vanaf het plein verlaat je het dorp stijgend via geplaveide trappen en een stukje asfaltweg. Daarna daal je via landwegen en geplaveide paden en passeert een oude marmergroeve.

Bij de rivier aangekomen ga je onder de brug door en vervolgt door het weelderig groene rivierdal. Je komt langs enkele watermolen-ruïnes, een stenen boogbrug en een romantisch poeltje met waterschildpadden. Verdere bezienswaardigheden onderweg zijn een oud aquaduct met 4 bogen en de toren van Pradouna.



De wandeling eindigt in het dorp Eggares, waar je diverse taverna's en winkeltjes vindt voor een lunch. Naast de imposante kerk is een gerestaureerde olijvenpers waar je gratis een bezoek kunt brengen. Er is ook een winkeltje met olijf-producten en een terras. Je kunt nog even 240m doorwandelen over het asfalt naar een marmeren brug.

Dan ga je per lijnbus of taxi terug naar je hotel (eigen kosten).

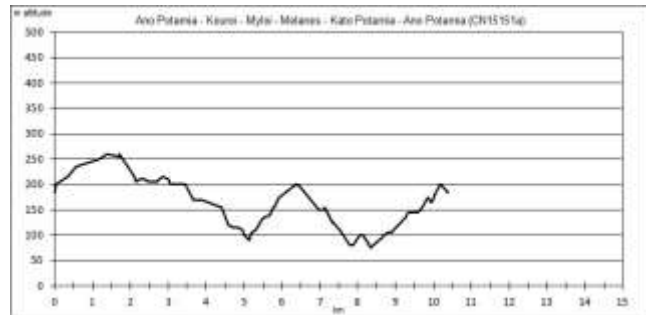
wandeltijd/afstand: 2h45' / 7km

stijgen/dalen: 60m / 445m

overnachting: makkelijkst vanaf Naxos stad (Chora)



Rondwandeling Potamia – Kouroi – Melanes – Potamia (CN15151a)



Je start in Ano Potamia, gaat de heuvel over en treft aan de andere kant de Kouros Faraggiou. Het beeld zelf ligt op de grond, alleen één voet staat nog op zijn plaats. Dan daal je verder af naar de Kouros Fleriou. Bij de parkeerplaats ga je een pad in en wandelt langs velden met vijgcactussen naar het dorpje Myloi en dan verder naar het grotere dorp Melanes. Daar vind je horeca en een minimarket voor je lunch.

Na Melanes ga je het veld weer in en volgt het pad rondom het vervallen klooster Kalamitsia. Je daalt af naar Kato Potamia, waar je route 6 weer oppikt. Tussen de drie Potamia-dorpen zijn nogal wat variaties op deze route 6 gemaakt. Je stijgt door het dorp en eindigt weer in Ano Potamia.

Het is een niet al te zware en afwisselende wandeling met veel te zien onderweg.

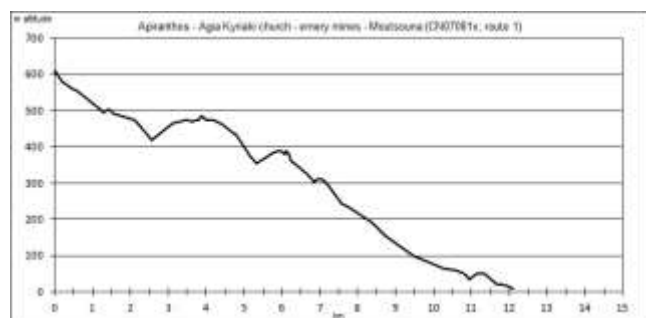
wandeltijd/afstand: 3h30' / 10,4km

stijgen/dalen: 365m

overnachting: makkelijkst vanaf Naxos stad (Chora)



Wandeling Apiranthos – amaril mijnen – Moutsouna (CN07081x)



Je daalt vanaf Apiranthos door een dal. De eerste twee kilometer heb je regelmatig schaduw, dan stijgt je een stukje over open terrein tot de Agia Kyriaki kerk. Deze kerk dateert uit de 7e eeuw en bevat bijzondere iconen. Van juni tot eind september is er iemand met de sleutel op woensdag en zaterdag, anders kun je het kerkje alleen van buiten bewonderen.

Je daalt weer tot je bij een beschaduwde bron bent: een heerlijke pauzeplek. Na de bron daal je verder tot de oude asfaltweg die is aangelegd voor de amaril-mijnen. Je stijgt een stukje



langs de oude gebouwen en kabelbaanconstructies tot je bij een paar mijningangen bent. Dan traverseer je over de helling met regelmatig zicht op zee. Hier zijn een paar hoogtevreesgevoelige stukjes en een paar meter klauteren om weer op de weg te komen. Als je daartegen opziet, kun je ook over de weg tot dit punt.

Bij de volgende mijngebouwen ga je weer van de weg af en daalt dan verder over paden landwegen tot je bij Moutsouna bent. In dit havenplaatsje is het dalstation van de kabelbaan, een fraai beeldje en een oud overslagstation voor de schepen. Aan de boulevard is horeca voor een drankje of (vis)maaltijd.

wandeltijd/afstand: 4h15' / 12,8km

stijgen/dalen: 160m / 760m

overnachting: makkelijkst vanaf Filoti of Apiranthos