

**Cycladen –Santorini – individueel:
5-daagse wandelmodule op Santorini
2024 (CSWS114I)**

Goede combinatie met andere Cycladen eilanden!



*Onze wandelfilosofie: overdag lekker actief, dan 's avonds een goede maaltijd,
een warme douche en een comfortabel bed in een kleinschalige accommodatie.*

We nodigen je uit om met ons mee te gaan!

meer informatie: www.annahiking.nl



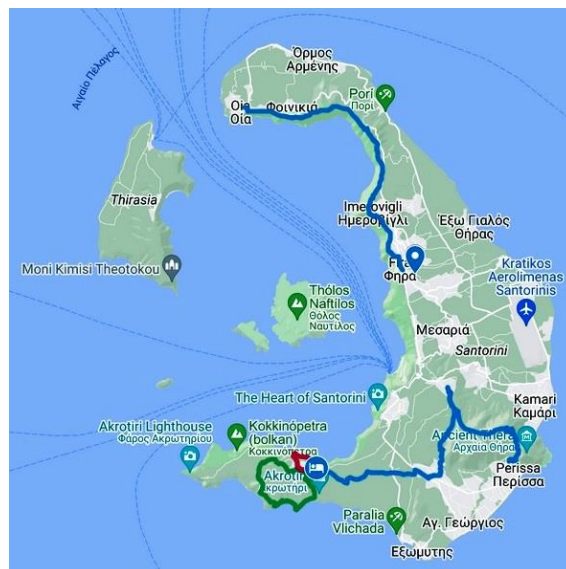
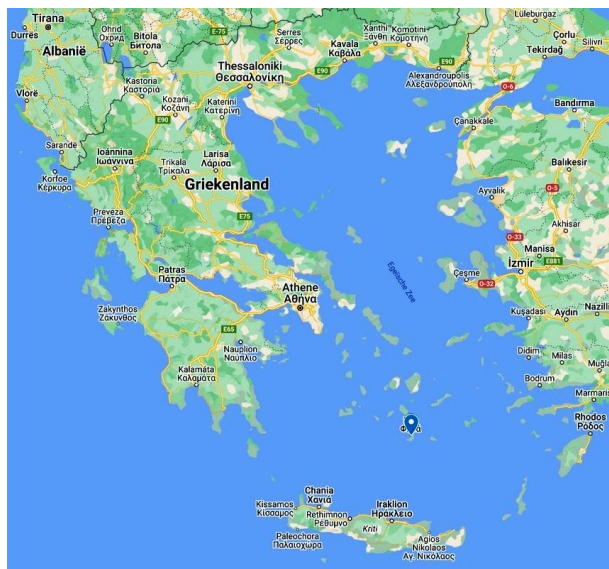
Over AnnaHiking en S-Cape

Wij zijn verstokte Griekenlandgangers, met sinds 2009 een eigen huis in het berggebied onder Ioannina. Onze liefde voor het land, de cultuur, het klimaat, het eten, de taal en de inwoners is gegroeid sinds we er in 1991 voor het eerst voet aan de grond zetten. We voelen ons er thuis, en willen dat gevoel graag overbrengen.

Veel mensen kennen Griekenland van “de eilanden met de mooie stranden”. Santorini heeft meer te bieden hebben dan strand alleen, en met die kant van het eiland willen we je graag kennis laten maken.


Onze agent S-Cape uit Athene heeft diverse wandelroutes uitgezet en in detail beschreven. Als individuele reiziger krijg je deze routebeschrijvingen mee, met GPS-tracks, een navigatie-app voor je smartphone en ingetekende detailkaartjes, zodat je de route makkelijk kunt vinden. Ook krijg je achtergrondinformatie mee, tips waar je lekker kunt eten en allerlei andere handige weetjes.

Waar ligt het reisgebied?



Algemene informatie over de reis

Santorini is een eiland van de Cycladen-groep en ligt in de Egeïsche Zee. Santorini heeft een luchthaven en veerhaven met vele verbindingen naar andere Cycladen en Athene.



Je verblijft in hotel Kalimera in Akrotiri, een dorp aan de rustige zuidwest-zijde van het eiland. Twee van de wandelingen starten en eindigen in Akrotiri. De kortste (1 uur) langs Caldera Beach kun je doen op de dag van aankomst of vertrek. De langere wandeling langs de opgravingen van Akrotiri, Red Beach en Black Beach doe je op een aparte dag.



Voor een andere wandeling word je weggebracht naar Perissa. Vandaar stijgt je naar de opgraving van Old Thira, welke je kunt bezoeken. Dan wandel je verder omhoog tot het klooster Profitis Ilias, gelegen op de hoogste top van het eiland. Je daalt af naar het leuke stadje Pyrgos en kunt eventueel daar de wandeling afbreken en met de lijnbus terugrijden naar het hotel. Anders wandel je nog 2 uur verder tot in Akrotiri. Op deze manier kun je de lange wandeling opsplitsen, als je tenminste een extra nacht hebt geboekt.

Voor de laatste dagwandeling neem je de lijnbus naar Fira, de hoofdstad van het eiland. Je wandelt door dit zeer toeristische stadje tot een pad over de kraterwand. Via andere (ook toeristische) dorpjes kom je in Oia. Hier kun je bijkomen in een van de vele cafés of taverna's voor je teruggebracht wordt naar het hotel.

De wandelingen gaan deels over (geplaveide) paden, deels over landwegen en kleine stukjes over rustige asfaltwegen. De paden zijn goed onderhouden, vaak geplaveid, maar kunnen wel stenig zijn.

Het is een reis voor mensen die willen genieten van het contrast tussen levendige (toeristen)stadjes en een majestueuze natuur.

Hoogtepunten

- ❖ De 'caldera' (kraterwand) van Santorini met de witte dorpjes erbovenop.
- ❖ De wijngaarden in zwart zand en de voortreffelijke wijnen van het eiland.
- ❖ De opgravingen van Thira en Akrotiri.

Modulaire opbouw: uitbreiding/verlenging

Dit arrangement is uit te breiden met overnachtingen in Akrotiri, om de lange wandeling in tweeën te delen, voor rustdagen (het hotel heeft een mooi zwembad en het strand is vlakbij) of dagen ter eigen besteding. De bushalte van de eilandbus is vlak bij het hotel, en zo kun je nog van alles verkennen. Je kunt een scooter, squad of auto huren in Akrotiri, en de bushalte ligt vlakbij het hotel.

Je kunt deze tocht prachtig combineren met onze trektocht over de [Naxos Strada](#). Het arrangement is ook uitstekend te combineren met een van onze wandelarrangementen op het buureiland Andros, en de wandelarrangementen op Tinos en Sifnos. Er zijn diverse veerboten tussen de Cycladen-eilanden. Zie de [mogelijkheden op de Cycladen](#) op onze website.

Tenslotte kun je het arrangement combineren met (onderdelen van) een van onze [andere reizen](#). Wij adviseren je dan graag aangaande de logistiek.

Voor al deze opties: vraag een offerte.

Over de Cycladen eilandengroep

De Cycladen liggen in een kring ('kyklos') rondom het heilige eiland Delos of Dilos. Dit zou de geboorteplaats zijn van Apollo en Artemis, en daarom was Delos in de 7^e eeuw v.C. het religieus centrum van Ionië. De huidige hoofdstad is Ermoupoli.

De Cycladen zijn tegenwoordig vooral bekend om hun vierkante witte huisjes met blauwe deur- en raamstijlen, hun mooie stranden en leuke dorpjes.

Het klimaat rond de Cycladen is zacht. De dagen zijn al gauw warm, maar de nachten in het voorseizoen nog redelijk koel. In het naseizoen is het dag en nacht rond de 20 graden. Een heftige regenbui is in het voor- en






naseizoen zeker mogelijk.

Het kan stevig waaien. Dat is in de zomer prettig, omdat de wind verkoelend werkt. In voor- en naseizoen kan het hierdoor fris aanvoelen, hoewel de zon meestal tussen april en oktober voor een heel aangename temperatuur zorgt. Normaliter is een korte broek en t-shirt voldoende, met een blouse of dunne trui en windjack voor als het toch frisser wordt.

De beste reistijd is april t/m juni, wanneer de natuur op haar mooist is, of september/oktober, als het zeewater nog een lekkere temperatuur heeft. In de zomermaanden is het erg heet.

Over Santorini of Thera/Thira

Santorini is eigenlijk een eilandengroepje binnen de Cycladen groep, ontstaan na een gigantische vulkaanuitbarsting rond 1600 v.C. Het grootste eiland heet óók Santorini, en daar gaat de reis naartoe. Het ligt als een sikkel om de ‘caldera’ ofwel krater. De hoofdstad heet Thira of Fira. Het eiland staat bekend om de spectaculaire zonsondergangen.



Het eiland biedt uitgestrekte stranden van zwart, bruin en rood zand en kiezels. In het zwarte zand op de hoogvlakte worden druiven verbouwd die bijzonder smaakvolle wijnen voortbrengen.

Er zijn twee grote opgravingen uit de Minoïsche tijd: bij Akrotiri en Oud Thira. Langs beide plaatsen zijn wandelingen uitgezet.

Ten noorden van Fira ligt Oia (Ia), net als Fira vol met witte huisjes en kapelletjes met blauwe daken, zoals je kent van de ansichtkaarten.

Over de accommodatie

Je verblijft in hotel Kalimera Hotel in Akrotiri, met zwembad. (Zie www.kalimerasantorini.com.)



Boekbaar

Het arrangement is boekbaar met startdatum van 1 april t/m 28 oktober. Van medio juli tot eind augustus kan het erg heet zijn!

Prijzen per persoon 2024

aantal reizenden	kamertype*	1-4 / 11-6 29-9 / 28-10	12-6 / 16-7 31-8 / 28-9	17-7 / 30-8
alleenreizend	1pk	€ 525	€ 605	€ 780
2 personen	2pk	€ 375	€ 415	€ 505
2 personen	1pk	€ 525	€ 605	€ 780
3 personen	3pk	€ 385	€ 425	€ 515
3 personen	2pk + 1pk	€ 425	€ 480	€ 595
3 personen	1pk	€ 525	€ 605	€ 780
4 personen	4pk	€ 325	€ 355	€ 425
4 personen	2x 2pk	€ 375	€ 415	€ 505

* 1pk = eenpersoonskamer, 2pk = tweepersoonskamer, 3pk = driepersoonskamer, 4p = vierpersoonskamer



NB:

- Prijs is per persoon exclusief vlucht.
- De genoemde datum betreft de startdatum van de reis.
- In 2023 heeft Griekenland zeer te lijden gehad van natuurrampen als hittegolven, bosbranden en overstromingen, waar ook toeristen de dupe van zijn geworden. Om de ontstane nood te lenigen en preventieve maatregelen te nemen is een **klimaatbestendigheidsheffing** ingevoerd. Deze heffing moet je betalen bij aankomst in je accommodatie. De reisorganisatie mag deze wettelijk niet op zich nemen. De tarieven per kamer per nacht worden in 2024: €1,50 voor 1*- en 2*-hotels, €3,00 voor 3*-hotels, €7,00 voor 4*-hotels en €10,00 voor 5*-hotels.

Start en einde reis: Santorini luchthaven.

Inbegrepen in de reissom

- 4 overnachtingen inclusief ontbijt.
- Wandelkaart van Santorini; verstuurd per post. Als je binnen de EU woont, versturen we het naar je huisadres, anders wacht het pakket op je bij de eerste accommodatie.
- Gedetailleerd roadbook met routebeschrijvingen, ingetekende kaarten en inhoudelijke informatie in het Engels; digitaal, verstuurd per WeTransfer, zelf af te drukken naar wens.
- GPS-tracks per wandeling; verstuurd per WeTransfer.
- Gebruik van de ActiveNav app voor navigatie op je smartphone.
- Transfers conform programma.
- Reserveringskosten en telefonische ondersteuning.

Niet inbegrepen in de reissom

- Vlucht en eigen reiskosten naar Santorini.
- Lunches, diners, drankjes en overige uitgaven van persoonlijke aard.
- Klimaatbestendigheidsheffing (zie boven).
- Verzekeringen.
- Alle transfers niet genoemd in het programma.
- Alles wat verder niet genoemd is onder 'inbegrepen'.

Optionele extra's (opgeven bij boeking)

Prijzen zijn per persoon.

Carferry Santorini-Naxos tourist class of vv	€ 46
Carferry Santorini-Naxos aircraft type seats of vv	€ 49
Catamaran Santorini-Naxos tourist class	€ 85
Catamaran Naxos-Santorini tourist class	€ 82
Carferry Tinos-Andros tourist class of vv	€ 28
Catamaran Santorini-Mykonos tourist class of vv	€ 134
Carferry Mykonos-Andros tourist class of vv	€ 31
Carferry Santorini-Tinos business class	€ 124
Carferry Santorini-Tinos tourist class	€ 91

Bagage

Je wandelt met een dagrugzak met water, lunch, warme en regenkleding, eventueel zwemkleding, artikelen voor persoonlijke verzorging, verrekijker/fototoestel etc.





De rest van je bagage blijft in het hotel.

Het mee te nemen gewicht aan ruimbagage kun je meestal zelf kiezen bij de reservering van het vliegticket.

Het roadbook bevat een paklijst met noodzakelijke en aanbevolen artikelen.



Van dag tot dag

(De hoogteprofielen zijn apart te downloaden.)

Let op: de genoemde wandeltijden zijn exclusief rustpauzes. De hoogteprofielen zijn op verschillende schaal.

Dag 1: Aankomst op Santorini (CSW01)



De wandelreis start op Santorini luchthaven. Je wordt opgehaald en naar Akrotiri gebracht, een dorp op de calderawand in het rustige zuidwesten van het eiland.

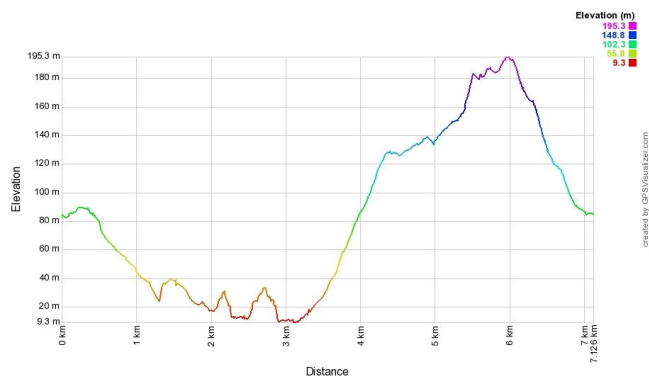
Vanuit het hotel kun je afdalen naar het strand of, bij voldoende tijd, een rondwandeling maken langs Caldera beach. Mocht je geen tijd hebben voor de rondwandeling, dan kun je hem doen op de vertrekdag, als je tenminste een late terugvlucht hebt.

wandeltijd/afstand: 1h / 2,5km (rondwandeling)

stijgen/dalen: 150m

overnachting: Akrotiri

Dag 2: Wandeling Akrotiri opgravingen en Red Beach (CSW04)



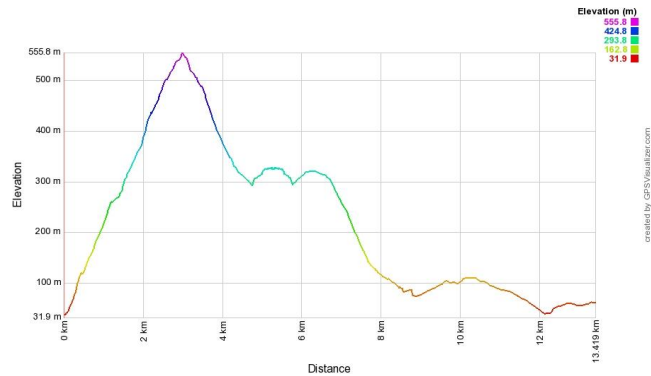
Vanuit Akrotiri wandel je zuidwaarts naar de overdekte opgravingen van Akrotiri, het “Griekse Pompeï”, na vele jaren van sluiting heropend in 2012. Neem vooral de tijd om hier een bezoek te brengen, want het is zeker de moeite waard!

Dan wandel je door naar de Red Beach en dan de Black Beach. Na deze stranden ga je weer omhoog door een van de meest ongerepte stukken van Santorini, Loumarades genaamd. Het laatste stukje tot Akrotiri voert door wijngaarden en langs landbouwterrassen. In Akrotiri passeer je nog het Venetiaanse fort.



wandeltijd/afstand: 2h30' / 7,3km
 stijgen/dalen: 240m
 overnachting: Akrotiri

Dag 3: Wandeling Perissa-Old Thira-Akrotiri (CSW02)



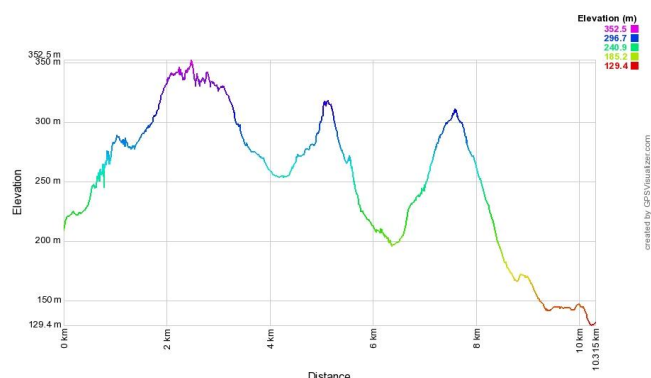
Je wordt naar Perissa gebracht, aan de voet van de Profitis Ilias, met 625m de hoogste top van het eiland. Via een oud pad stijg je tot het zadel met de parkeerplaats voor de opgravingen van Old Thira. Dit is een van de weinige gebieden onaangetast door de vulkaanuitbarsting van 1600 v.C. Je kunt de opgravingen bezoeken voor je verder wandelt.

Je stijgt verder over een oud pad door het lichtgewicht vulkanische puimsteen. Op het hoogste punt kom je bij het Profitis Ilias klooster, een bezoek zeker waard. De binnenplaats met bron is een fijn pauzepunt met prachtig uitzicht.

Het oude pad vervolgt omlaag richting de pittoreske dorpen Pyrgos en Emporio. Je wandelt langs wijngaarden en windmolens en bereikt tenslotte Akrotiri. Er zijn diverse mogelijkheden om de wandeling af te korten.

wandeltijd/afstand: 5h30' / 13,4km
 stijgen/dalen: 570m / 555m
 overnachting: Akrotiri

Dag 4: Wandeling Fira-Oia (CSW03)



Je neemt de lijnbus naar Fira, de huidige hoofdstad van het eiland. De wandeling is kort, dus je hebt voldoende tijd voor een bezoek aan het stadje met de witgekalkte huizen, de kabelbaan naar de haven en de vele horeca. Het museum van Prehistorisch Thira en het Archeologisch museum zijn ook een bezoek waard.

Daarna neem je het beroemde klifpad naar Merovigli. Hier kun je een ommetje maken naar het kerkje Theoskepasti op een rotspunt. Vanaf Merovigli vervolg je eerst langs een aantal luxehotels en dan weer over het oude klifpad naar Oia. De uitzichten over de lagune en de



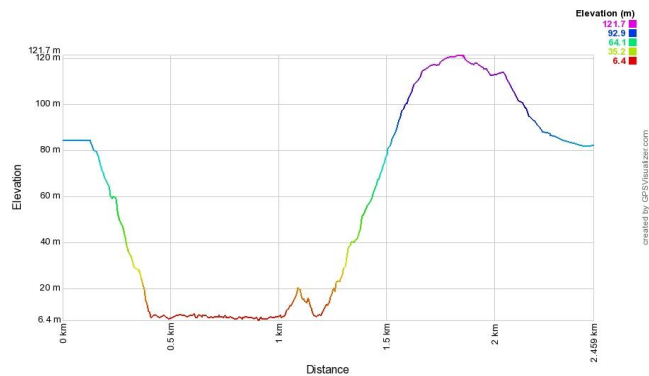
steile klifwanden zijn spectaculair! Je komt nog langs een aantal kapelletjes en bereikt dan het plaatsje Oia. Hier kun je wat drinken en dwalen door de smalle straatjes, in afwachting van je transport naar het hotel.

wandeltijd/afstand: 3h / 10,3km

stijgen/dalen: 300m / 400m

overnachting: Akrotiri

Dag 5: Wandeling Caldera Beach, vertrek van Santorini (CSW05)



Als je op de aankomstdag geen tijd had voor de rondwandeling langs Caldera Beach, heb je daar vandaag wellicht gelegenheid voor. Bij deze rondwandeling kom je langs een rotskerkje, mooi verstopt achter een rotspunt, zodat de zeerovers het niet in de gaten kregen.

Je wordt naar Santorini airport gebracht voor de terugvlucht, of naar de veerhaven als je je vakantie wilt verlengen op een ander Cycladen-eiland.

wandeltijd/afstand: 1h / 2,5km

stijgen/dalen: 150m