

**Cycladen - Tinos - individueel:  
7-daagse wandelreis op Tinos vanuit 2 accommodaties  
2021 (CTWM211I)**

**In te korten en uit te breiden. Goede combinatie met Andros!**



*Onze wandelfilosofie: overdag lekker actief, dan 's avonds een goede maaltijd,  
een warme douche en een comfortabel bed in een kleinschalige accommodatie.*

*We nodigen je uit om met ons mee te gaan!*

**meer informatie: [www.annahiking.nl](http://www.annahiking.nl)**



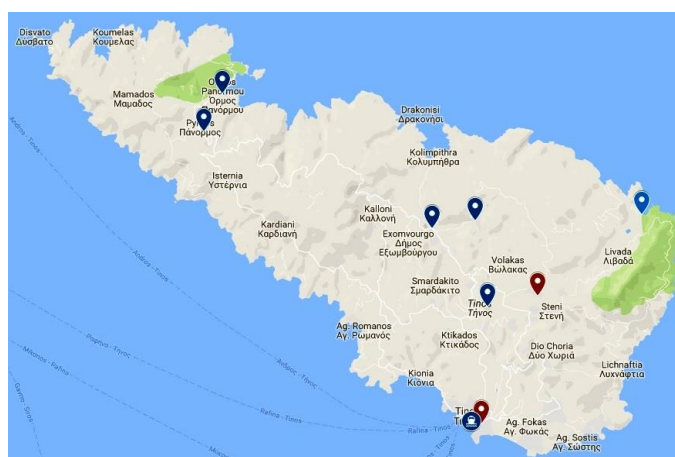
## Over AnnaHiking en S-Cape

Wij zijn verstokte Griekenlandgangers, met sinds 2009 een eigen huis in het berggebied onder Ioannina. Onze liefde voor het land, de cultuur, het klimaat, het eten, de taal en de inwoners is gegroeid sinds we er in 1991 voor het eerst voet aan de grond zetten. We voelen ons er thuis, en willen dat gevoel graag overbrengen.

Veel mensen kennen Griekenland van “de eilanden met de mooie stranden”. Veel eilanden hebben ook een schitterend achterland met klassieke paden, waar je heerlijk kunt wandelen. Tinos is zo’n eiland dat veel meer te bieden heeft dan strand alleen, en daarmee willen we je graag kennis laten maken.

Onze reiscollega S-Cape uit Athene heeft diverse wandelroutes uitgezet en in detail beschreven. Als individuele reiziger krijg je deze routebeschrijvingen mee, met GPS-tracks en ingetekende detailkaartjes, zodat je de route makkelijk kunt vinden. Ook krijg je achtergrondinformatie mee, tips waar je lekker kunt eten en allerlei andere handige weetjes.

## Waar ligt het reisgebied?



## Algemene informatie over de reis

Tinos is een eiland van de Cycladen-groep en ligt in de Egeïsche Zee. Het is makkelijk bereikbaar vanaf Athene of Mykonos met de veerboot.

Je verblijft in 2 locaties. Je maakt drie rondwandelingen vanuit Falatados (de rode pin in het midden), wandelt dan van Falatados naar Chora, en eindigt met een rondwandeling bij Ormos Panormos in het noorden van het eiland (lijnbus vanaf Chora).

De wandelingen gaan deels over (geplaveide) paden, deels over landwegen en soms over rustige asfaltwegen.

De wandelingen liggen tussen 2 en 7 netto looptijd (dus exclusief pauzes), soms kun je kiezen uit twee routes. In Falatados bepaal je zelf de volgorde van je rondwandelingen.

Het is een reis voor natuur- en rustzoekers die willen genieten van het contrast tussen idyllische stranden en een ruig binnenland.





***Modulaire opbouw: uitbreiding/verlenging/afkorting***

Dit arrangement is op Tinos uit te breiden met overnachtingen in beide accommodaties, of in te korten door wandeldagen weg te laten.

Het Tinos-arrangement is uitstekend te combineren met een van onze [wandelarrangementen op het buureiland Andros](#); de veerboot naar Rafina doet beide eilanden aan.

Ook kun je op Tinos een auto huren, informatie hierover vind je in het roadbook.

Tenslotte kun je het arrangement combineren met (onderdelen van) een van onze andere reizen. Wij helpen je dan met de logistiek.

**Voor al deze opties: vraag een offerte.**

***Over de Cycladen en Tinos***

De Cycladen liggen in een kring ('kyklos') rondom het heilige eiland Delos of Dilos. Dit zou de geboorteplaats zijn van Apollo en Artemis, en daarom was Delos in de 7<sup>e</sup> eeuw v.C. het religieus centrum van Ionië. De huidige hoofdstad is Ermoupoli. De Cycladen zijn tegenwoordig vooral bekend om hun vierkante witte huisjes met blauwe deur- en raamstijlen.

Tinos staat bekend als het 'Lourdes van Griekenland'. Op 15 augustus (Maria Hemelvaart) komen er duizenden (Griekse) pelgrims naar de Panagia Evangelistria kerk van Chora. De kerk is gebouwd op de plek waar een icoon van de Maria Boodschap was gevonden, naar aanleiding van een visioen van de non Pelagia.

Net iets buiten Chora liggen de opgravingen van Kionia, met de tempels van Poseidon en Artemis. Het is de enige plaats in de Cycladen die geheel gewijd was aan de zeegod Poseidon.

Tinos ligt direct ten zuidoosten van Andros, het meest noordelijke eiland van de Cycladen. De hoogste top is de Exombourgo op 640m. Er zijn veel karakteristieke duiventorens te vinden, nog meer en fraaier dan op de andere Cycladen-eilanden. Tinos heeft geen luchthaven, maar ligt wel dicht bij Athene (3½ uur varen vanaf Rafina).

Het klimaat rond de Cycladen is zacht. De dagen zijn al gauw warm, maar de nachten in het voorseizoen nog redelijk koel. In het naseizoen is het dag en nacht rond de 20 graden. Een heftige regenbui is in het voor- en naseizoen zeker mogelijk.

Het kan stevig waaien. Dat is in de zomer prettig, omdat de wind verkoelend werkt. In voor- en naseizoen kan het hierdoor fris aanvoelen, hoewel de zon meestal tussen april en oktober voor een heel aangename temperatuur zorgt. Normaliter is een korte broek en t-shirt voldoende, met een blouse of dunne trui en windjack voor als het toch frisser wordt.





### Over de accommodaties

Je verblijft in pension Levkes in het traditionele dorp Falatados in het binnenland, en in familiehôtel Vincenzo in de havenplaats Tinos Chora.

### Boekbaar

Het arrangement is boekbaar van 1 april t/m 28 oktober, in verband met de accommodatie in Falatados. Van medio juli tot eind augustus is het vaak erg heet!

### Data en prijzen per persoon 2021

aantal reizenden	kamertype	1-4 / 24-4 & 30-4 / 26-5 & 16-9 / 28-10	27-5 / 12-6 & 18-6 / 25-6	25-4 / 29-4 & 13-6 / 17-9 & 26-6 / 15-9
alleenreizend	eenpersoonskamer	€ 500	€ 530	€ 645
2 personen	tweepersoonskamer	€ 285	€ 300	€ 355
2 personen	2 eenpersoonskamers	€ 440	€ 470	€ 585
3 personen	driepersoonskamer	€ 245	€ 255	€ 330
3 personen	tweepersoonskamer + eenpersoonskamer	€ 265	€ 280	€ 335
3 personen	3 eenpersoonskamers	€ 420	€ 450	€ 565
4 personen	2 tweepersoonskamers	€ 255	€ 270	€ 325

NB:

- Prijs is per persoon exclusief vlucht.
- De genoemde datum is de vertrekdatum.
- Op 1 januari 2018 is in Griekenland een nieuwe ‘overnachtingsbelasting’ ingevoerd. Deze belasting moet je betalen bij aankomst in je accommodatie. De tarieven per kamer per nacht zijn: €0,50 voor 1\*- en 2\*-hotels, €1,50 voor 3\*-hotels, €3,00 voor 4\*-hotels en €4,00 voor 5\*-hotels.

**Start- en eindpunt:** Tinos Chora (veerhaven)

### Inbegrepen in de reissom

- 6 overnachtingen inclusief ontbijt; 4 in Falatados, 2 in Tinos Chora.
- Gedetailleerd roadbook met routebeschrijvingen, ingetekende kaarten en inhoudelijke informatie in het Engels; digitaal, verstuurd per WeTransfer, zelf af te drukken naar wens.
- GPS-tracks per wandeling; verstuurd per WeTransfer.
- Bagagevervoer en transfers conform programma.
- Reserveringskosten en telefonische ondersteuning.

### Niet inbegrepen in de reissom

- Vlucht en eigen reiskosten naar Tinos: zie hieronder.
- Lunches, diners, drankjes en overige uitgaven van persoonlijke aard.
- Overnachtingsbelasting (€0,50-€3 per kamer per nacht).
- Verzekeringen.
- Transfer naar Ormos Panormos op dag 6 en alle transfers niet genoemd in het programma.
- Alles wat verder niet genoemd is onder ‘inbegrepen’.

### Eigen reiskosten en vlucht

Je vliegt het best op Athene of Mykonos.





1. Vanaf **Athene** ga je met de lijnbus van de luchthaven naar Rafina en vaart dan in circa 3½ uur naar Tinos Chora. De boten gaan over het algemeen rond 7:30 en 17:30. Een ticket Rafina-Tinos kost vanaf €27 of €35 (snellere boot) enkele reis (Andros-Tinos: €14); informatie 2021.

De boten terug naar Rafina varen meestal vroeg in de morgen en halverwege de middag (weekend alleen 's middags!). De lijnbus van Rafina naar de luchthaven heeft globaal een uurritme en is onafhankelijk van de boottijd (er komen hier immers veel meer boten aan).

Als je moet overnachten in Rafina, kunnen we dat voor je boeken inclusief een gratis shuttleservice van of naar de luchthaven.

Er zijn ook boten vanaf Pireus, vertrek meestal 7:30, reistijd 4½ uur, ticketprijs vanaf €32. De boot terug naar Pireus vertrekt meestal om 15:00. (Informatie 2021.)

Er zijn vluchten op Athene vanaf Eindhoven en Amsterdam (Transavia en KLM), en diverse luchthavens in Duitsland en België.

2. Vanaf **Mykonos** vaar je in een half uur naar Tinos. Er vertrekken meestal boten in de vroege ochtend (rond 7:30) en aan het begin van de middag.

### *Bagage*

Je wandelt met een dagrugzak met water, lunch, warme en regenkleding, eventueel zwemkleding, artikelen voor persoonlijke verzorging, verrekijker/fototoestel etc.

Op de verplaatsingsdag wordt de rest van je bagage vervoerd naar de volgende accommodatie.

Het mee te nemen gewicht aan ruimbagage kun je meestal zelf kiezen bij de reservering van het vliegticket.

Het roadbook bevat een paklijst met noodzakelijke en aanbevolen artikelen.





## Van dag tot dag

(De hoogteprofielen zijn apart te downloaden.)

Let op: de genoemde wandeltijden zijn exclusief rustpauzes.

### Dag 1: Naar Tinos Falatados

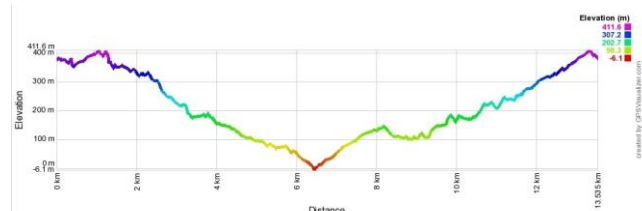


Je reist op eigen gelegenheid naar Tinos. Je wordt opgewacht in de haven en weggebracht naar Falatados in het binnenland. Het is zeker de moeite waard om door de smalle straatjes te dwalen en het traditionele dorp te verkennen.

Als je vlucht laat is, moet je de eerste nacht in Rafina of op Mykonos doorbrengen (toeslag). Dan neem je op dag 2 de vroege boot en maakt de korte rondwandeling.

overnachting: Falatados

### Dag 2: Rondwandeling Myrsini en Livada strand (GR00141)



Vanaf Falatados wandel je over een kalderimi (geplaveid muilezelpad) naar het dorpje Myrsini. Vandaar daal je af langs de (droge) bedding van de Livada rivier tot aan Livada strand. Deels over dezelfde weg keer je terug naar het dorp Livada en dan wandel je via andere paden terug naar Falatados.

De wandeling is op diverse punten in te korten.

looptijd/afstand: 5h / 12,5km (of 2h / 4,5km)

stijgen/dalen: 440m (of 200m)

overnachting: Falatados



### Dag 3: Rondwandeling Exombourgo top en burcht (GR00142)



Vandaag maak je een fantastische wandeling helemaal rondom de remarkable Exombourgo top en langs enkele van Tinos' mooiste dorpjes. Bovenop de berg staat de Venetiaanse burcht Exombourgo, een bezoek zeker waard.

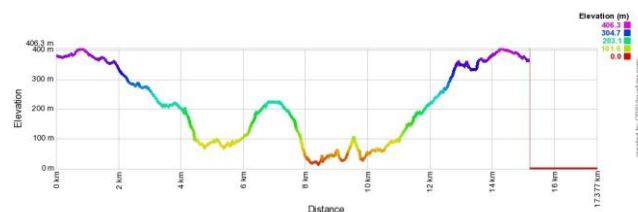
Je wandelt door dalen en over ommuurde velden, door dorpen met nauwe straten en langs diverse kerken en een klooster. In de brede vallei tussen Loutra en Kambos staan de fraaiste duiventorens waar Tinos zo beroemd om is.

*looptijd/afstand: 7h / 16,0km*

*stijgen/dalen: 220m*

*overnachting: Falatados*

### Dag 4: Rondwandeling dorpjes en kloosters (GR00143)



Je neemt route 5 vanaf Falatados en buigt af naar het noorden richting Volax. Dit is een traditioneel dorp waar nog allerlei oude ambachten worden beoefend. Het dorp ligt in een bijzonder landschap met grote ronde granieten stenen; het is net of je op de maan bent beland!

Je wandelt verder langs een verrassend groene beekbedding naar het charmante dorp Agapi (letterlijk vertaald: Liefde). Je kunt verder naar Kami via een wat overgroeide kalderimi of je kunt een stukje asfaltweg nemen. Vanaf Kami stijgt je naar het dorp Loutra ('Baden'), waar enkele oude en beroemde kloosters staan. Nog wat verder stijgen naar Koumaros en dan daal je verder naar Falatados.

*looptijd/afstand: 6h / 16,0km*

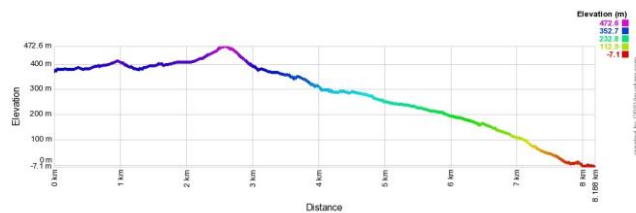
*stijgen/dalen: 540 m*

*overnachting: Falatados*





### Dag 5: Wandeling Falatados – Tinos Chora (GR00144)



Deze populaire wandeling biedt fantastische uitzichten op Tinos stad (Chora) en de zuidkust. Je wandelt door agrarisch gebied richting de Exombourgo en daalt dan richting het zuiden over oude muilezelpaden. Je passeert enkele bijzondere windmolenruïnes en daalt dan over een lange kalderimi naar Tinos stad.

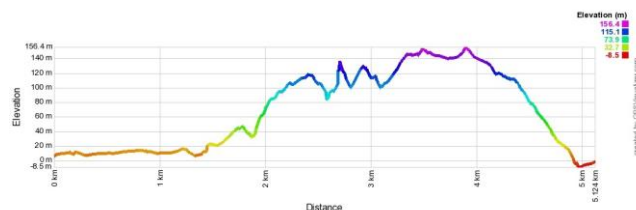
De wandeling is maar 3 uur en zo heb je meer dan voldoende gelegenheid om het levendige havenplaatsje te bezoeken. Een bezoek aan de beroemde Panagia Evangelistria kerk mag natuurlijk niet achterwege blijven. Ook kun je de opgravingen van Kionia met de tempel van Poseidon en Artemis bezoeken, even buiten het dorp. Er zijn ook fijne zandstranden vlakbij.

*looptijd/afstand: 3h / 8,0km*

*stijgen/dalen: 100m / 470m*

*overnachting: Tinos Chora*

### Dag 6: Naar Ormos Panormos, rondwandeling Pyrgos (GR00145)



Je neemt de lijnbus naar Ormos Panormos, of huurt een autootje bij je accommodatie-eigenaar. Vanaf de plezierhaven van Panormos wandel je via een grindweg en een kalderimi naar het dorp Pyrgos ('Toren').

Dit wordt wel het mooiste dorp van Tinos genoemd, vanwege de vele marmeren reliëfs op de huizen. De marmerwerkers van Pyrgos zijn beroemd om hun vakmanschap. Er is zelfs een museum aan gewijd, wat je kunt bezoeken. Op het dorpsplein kun je genieten van een drankje in de schaduw van de 200-jarige plataan.

Je vervolgt je wandeling over ezelpaden tot de ruïnes van 7 windmolens, die als reuzen de bergkam domineren. Dan daal je af naar de baai van Panormos, met boulevard en zandstranden. Met de bus of je huurauto ga je terug naar Chora.

*looptijd/afstand: 2h-2h30' / 5,2-7,7km*

*stijgen/dalen: 200m*





*overnachting: Tinos Chora*

***Dag 7: Vertrek van Tinos***



Vertrek naar Rafina, Piraeus of Mykonos per veerboot. Als je aansluitend een arrangement op Andros hebt geboekt, neem je de veerboot naar Rafina en ga je in Andros Gavrio van boord.

Als je vlucht vroeg vertrekt, zul je een extra nacht moeten doorbrengen in Rafina / Mykonos of aan het eind van dag 6 al naar Rafina / Mykonos vertrekken. De eerste boot naar Rafina komt meestal rond 12:15 aan in Rafina, maar er zijn ook dagen dat er alleen middagboten zijn (weekend, feestdagen).

De eerste boot naar Mykonos arriveert meestal rond 9:40.