



Hoogteprofielen AnnaHiking wandelreis DKWH224I

Reisprogramma 2
Dag 2a: Kos – rondwandeling Mastichari en strand (DKWH02)..... 3
Dag 2b: Kos – wandeling Mastichari-Plaka-Andimachia (DKWH03) 3
Dag 3: evt. wandeling Sava klooster op Kalymnos (DKWH04) 4
Dag 4: Leros – wandeling Agios Isidoros kapel-Lakki (DKWH07) 4
Dag 5: Leros – wandeling Tourtouras (DKWH08) 5
Dag 7: Kos – wandeling Zia-Dikeos top (DKWH13) 5



(20-12-2023)



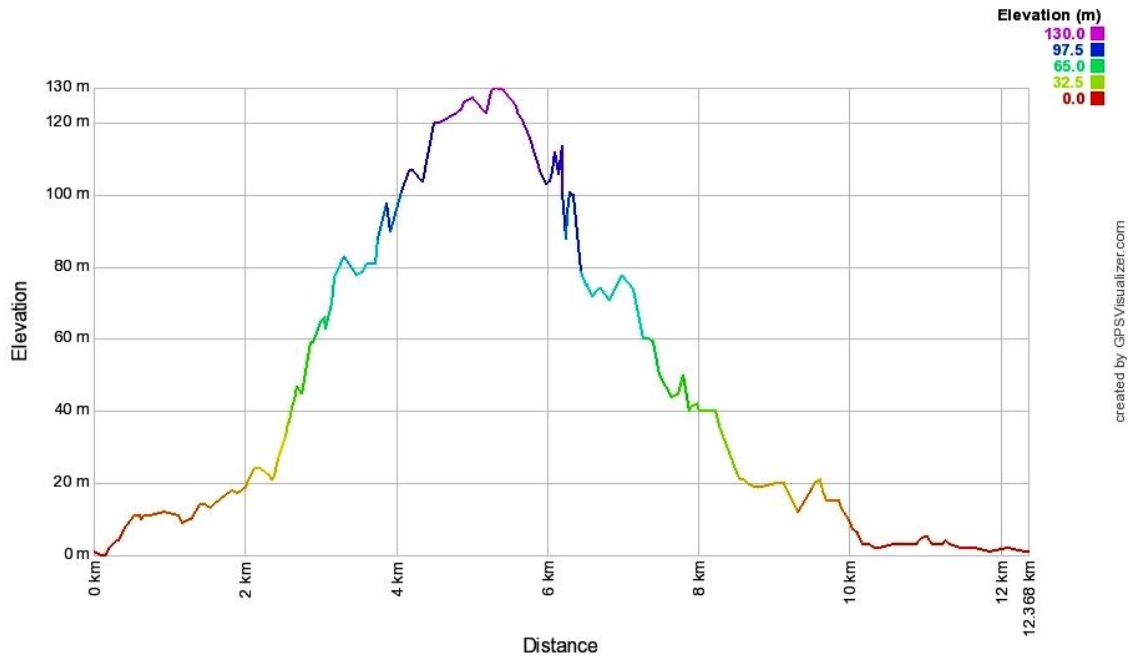
Reisprogramma

dag	invulling	tijd in uren	lengte in km	m stijgen	m dalen
1	aankomst Kos, transfer naar Mastichari				
2	rondwandeling DKWH02	3:30	12.4	150	150
	of: wandeling DKWH03	5:00	18.2	250	100
3	via Kalymnos naar Leros; op Kalymnos evt. rondwandeling DKWH04	3:30	8.0	400	400
4	transfer naar Agios Isidoros, wandeling DKWH07	4:00	15.0	200	200
5	bus naar Xirokambos, wandeling DKWH08	3:45	10.0	300	300
6	wandeling Leros kasteel, terug naar Kos, stadswandeling				
7	eigen transfer naar Zia, wandeling DKWH13	2:30	5.2	540	540
8	evt. fietstocht, vertrek van Kos				

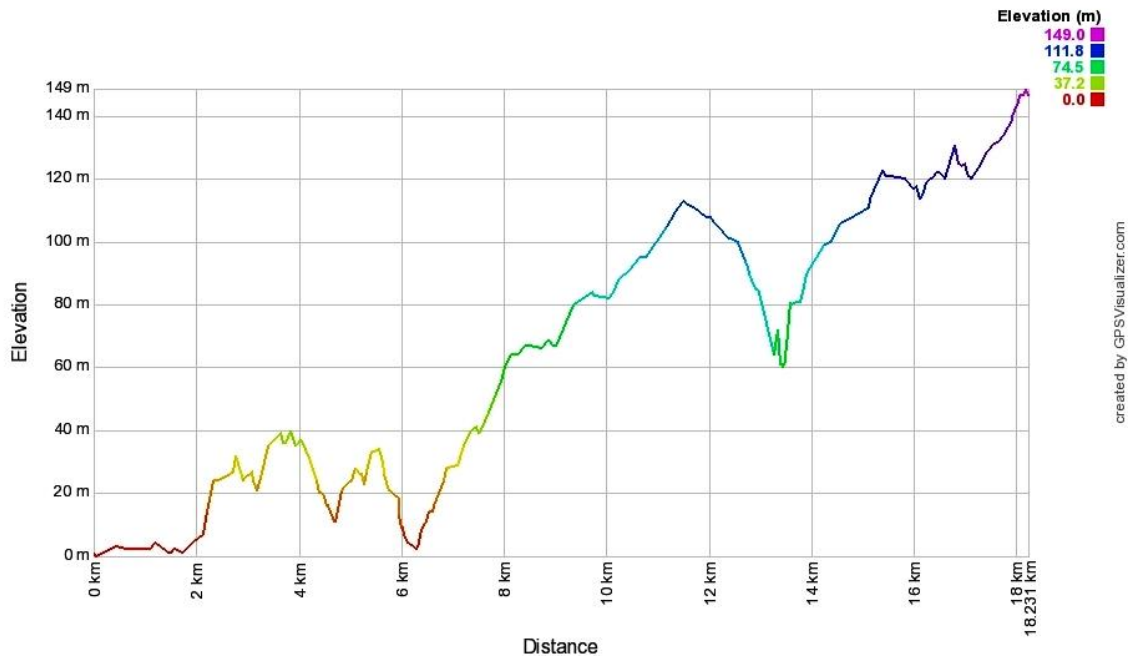
LET OP: de hoogteprofielen zijn niet allemaal op dezelfde schaal!



Dag 2a: Kos – rondwandeling Mastichari en strand (DKWH02)

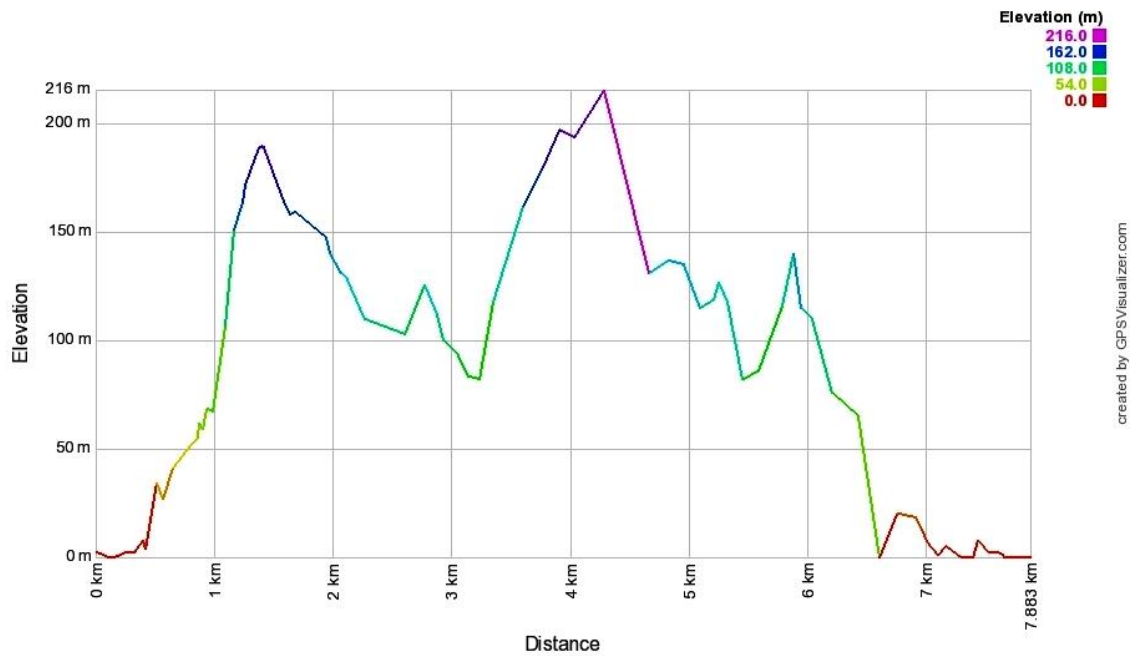


Dag 2b: Kos – wandeling Mastichari-Plaka-Andimachia (DKWH03)

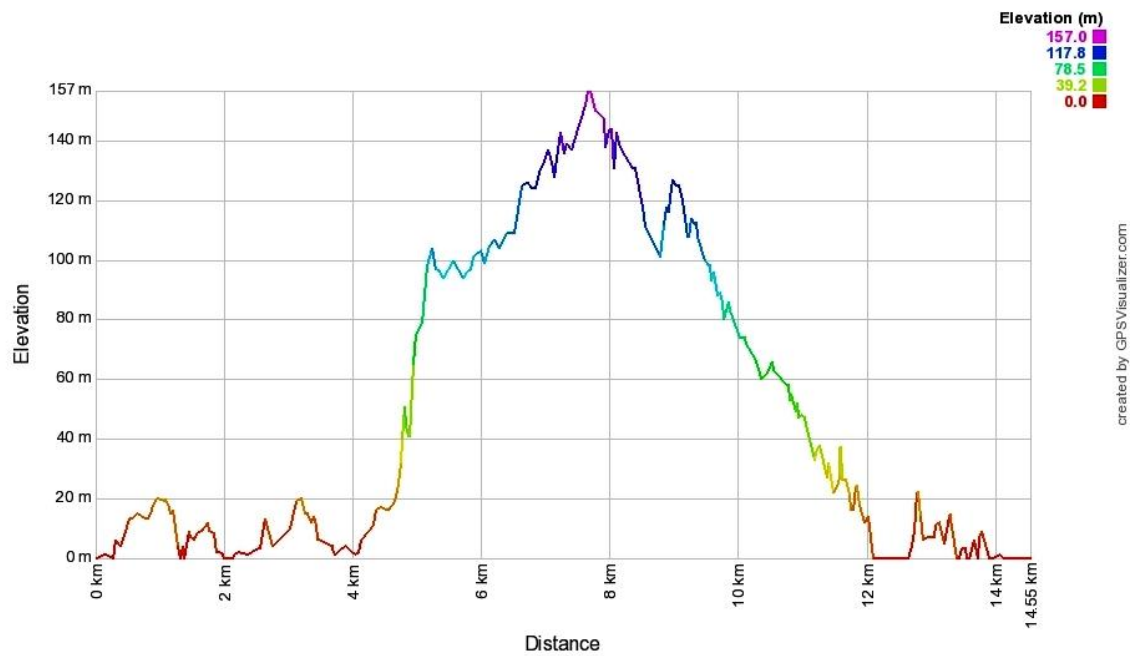




Dag 3: evt. wandeling Sava klooster op Kalymnos (DKWH04)

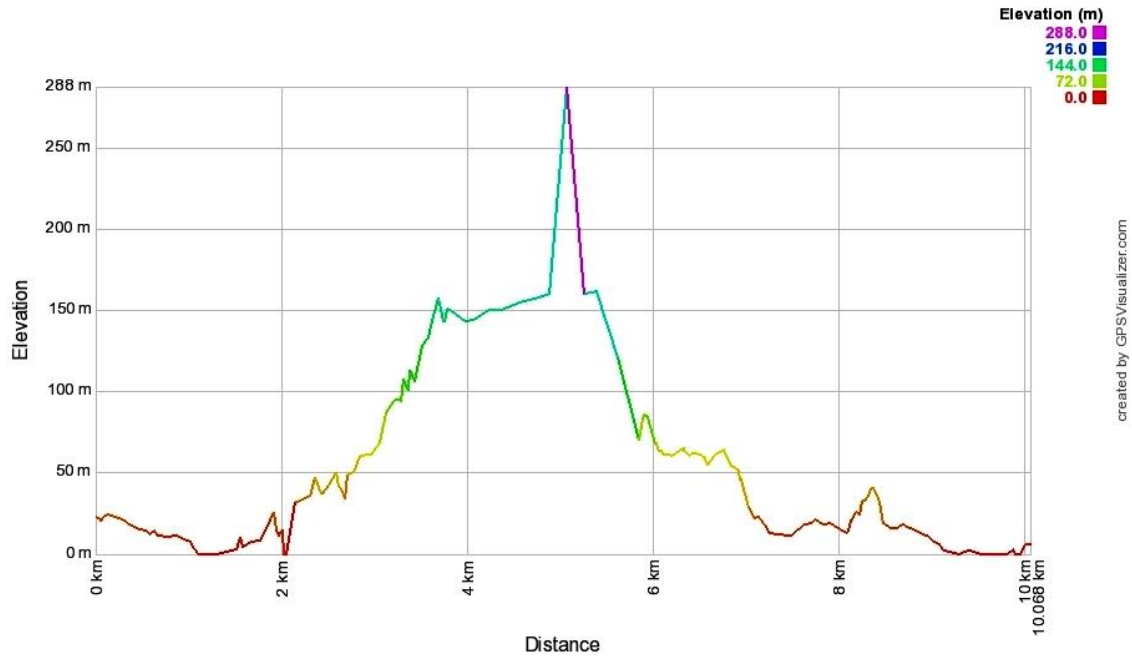


Dag 4: Leros – wandeling Agios Isidoros kapel-Lakki (DKWH07)





Dag 5: Leros – wandeling Tourtouras (DKWH08)



Dag 7: Kos – wandeling Zia-Dikeos top (DKWH13)

