



Hoogteprofielen Fiets trektocht DRFT222I

Overzicht routes	2
Dag 2: Symi	3
Dag 3: Rhodos stad - Archangellos.....	3
Dag 4: Rondrit Archangellos - Lindos.....	3
Dag 5: Archangellos - Embonas	4
Dag 6: Embonas - Kalavarda	4
Dag 7: Rondrit Kalavarada - vlindervallei Petaloudes.....	4



(25-12-2021)



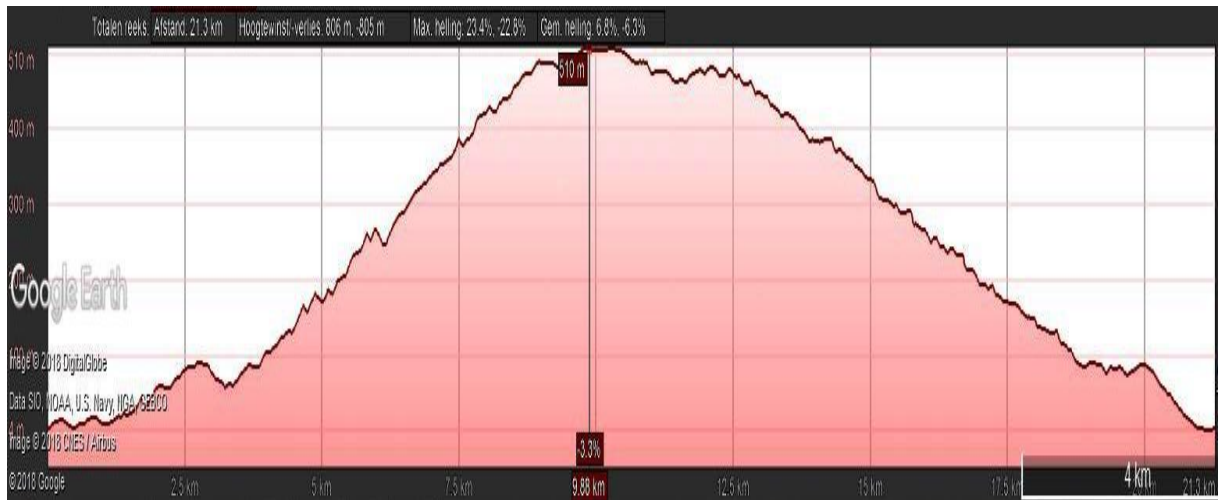
Overzicht routes

dag	invulling	overnachting	lengte in km	hoogte meters
1	Aankomst op Rhodos	Rhodos town		
2	Stadwandeling of excursie Symi	Rhodos town	25	500
3	Rhodos stad - Archangellos	Archangellos	40	400
4	Rondrit Archangellos - Lindos	Archangellos	46	150
5	Archangellos - Embonas	Embonas	38	450
6	Embonas - Kalavarda	Kalavarda	33	600
7	Rondrit Kalavarada - vlindervallei Petaloudes	Kalavarda	35	200
8	Transfer naar luchthaven Rhodos			

Let op! De onderstaande hoogteprofielen zijn verschillend geschaald!



Dag 2: Symi

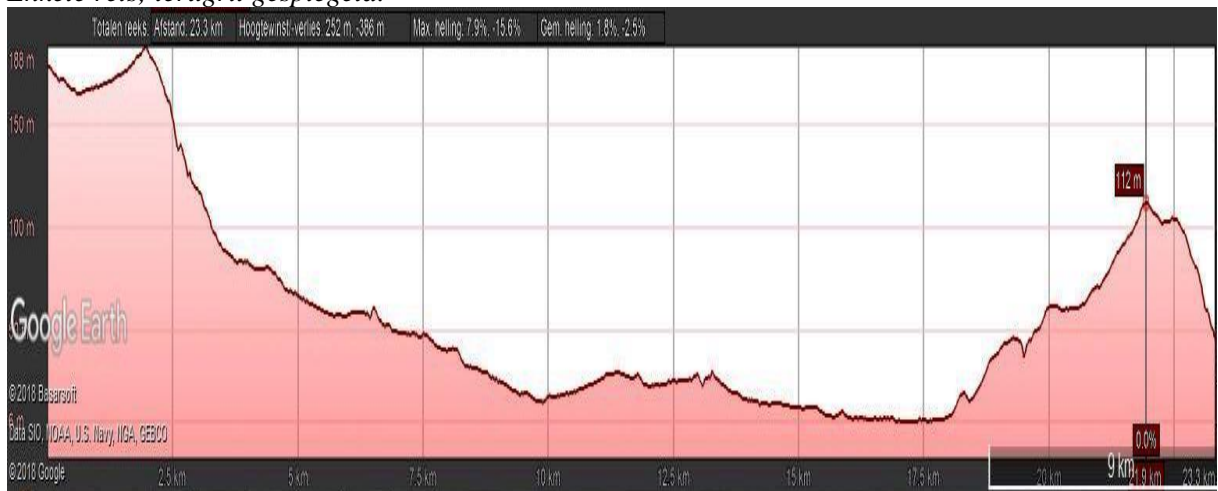


Dag 3: Rhodos stad - Archangellos



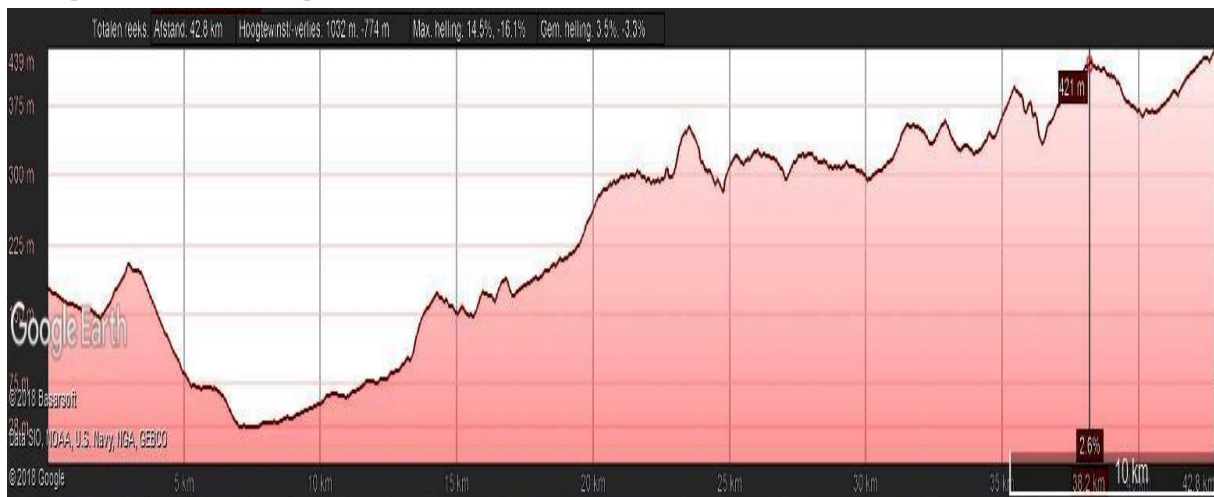
Dag 4: Rondrit Archangellos - Lindos

Enkele reis; terugrit gespiegeld.

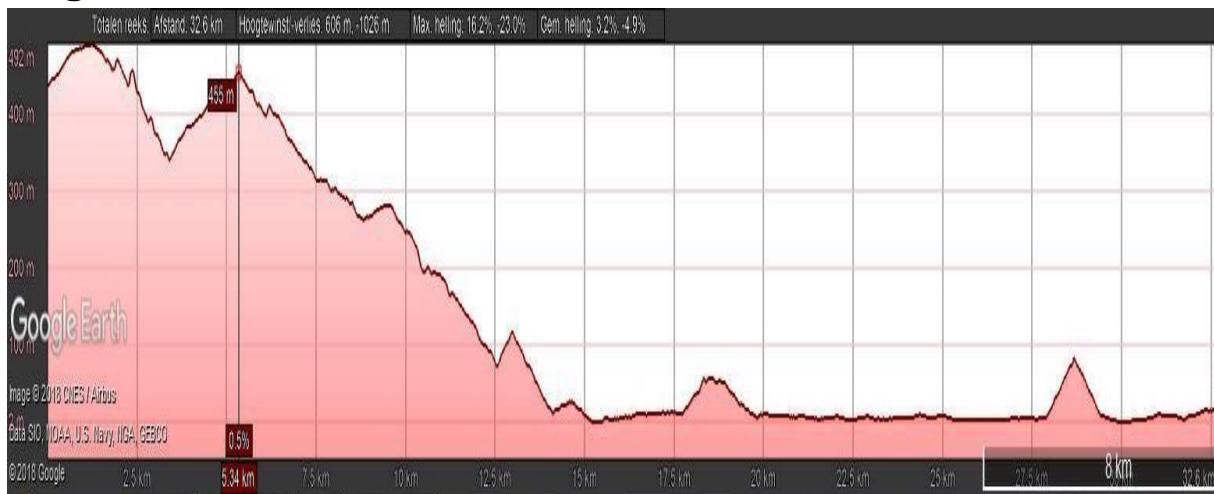




Dag 5: Archangellos - Embonas



Dag 6: Embonas - Kalavarda



Dag 7: Rondrit Kalavarda - vlindervallei Petaloudes

