

Hoogteprofielen AnnaHiking fietsreis EVFM213I

Overzicht programma	2
Dag 2a: rondrit GR00182.....	3
Dag 2b: rondrit GR00182a.....	3
Dag 2c: rondrit GR00183.....	4
Dag 3: rit GR00184.....	4
Dag 4: rondrit GR00185	5
Dag 5: rondrit GR00186	5
Dag 6: rondrit GR00187	6
Dag 7: rondrit GR00188	6



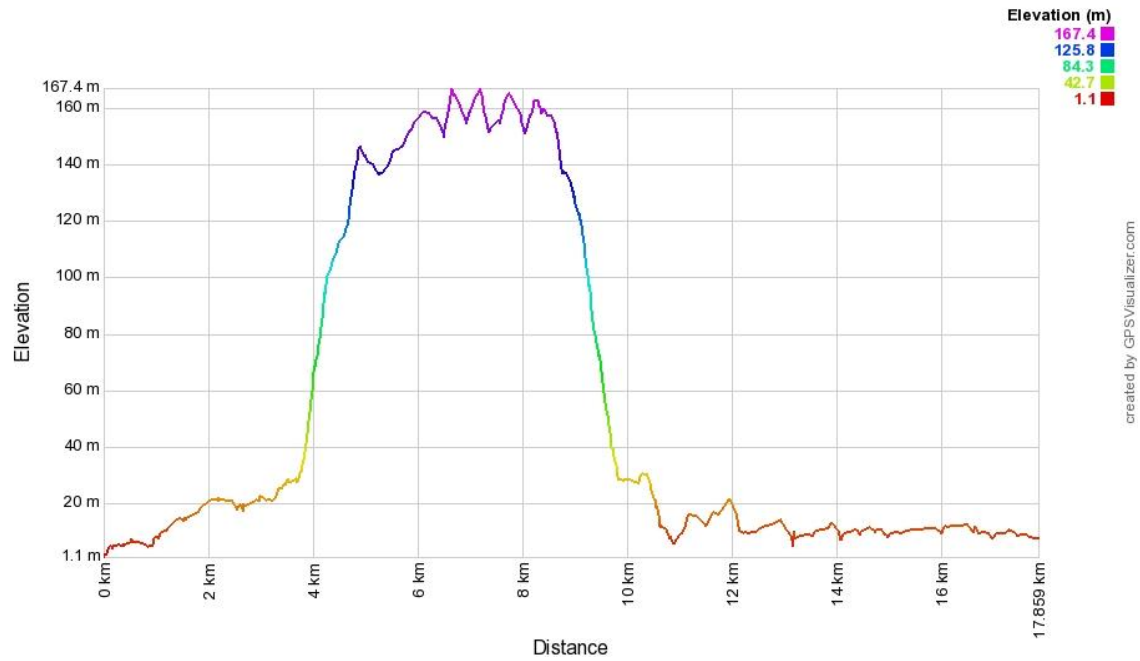
(16-2-2023)

Overzicht programma

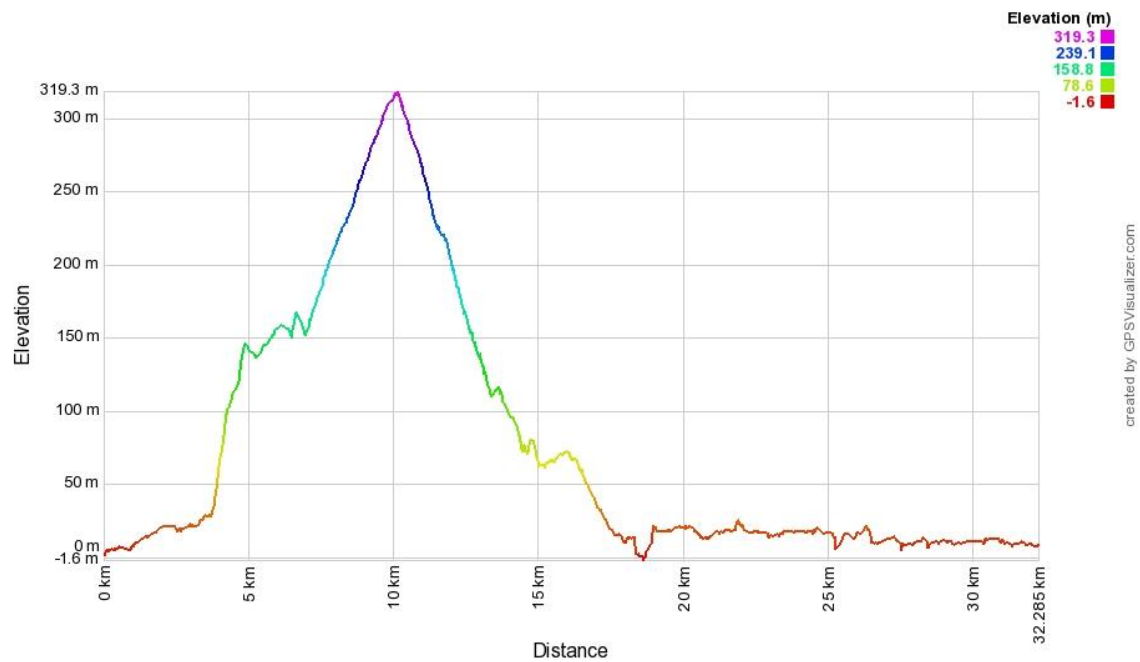
dag	invulling	over- nachting	netto rijtijd in uren	lengte in km	m stijgen	m dalen
1	aankomst, naar Eretria	Eretria				
2	veerboot naar Oropos (30'), rondrit GR00182, veerboot Eretria	Eretria	2:00	18.0	175	175
	OF: veerboot naar Oropos (30'), rondrit GR00182a, veerboot Eretria		4:00	36.5	350	350
	OF: rondrit GR00183		2:30	25.0	170	170
3	veerboot naar Oropos (30'), rit GR00184	Fylla	5:00	58.0	270	240
4	rondrit GR00185	Fylla	4:00	38.0	400	400
5	transfer naar Giannitsi, rit GR00186	Karystos	3:00	26.0	255	540
6	rondrit GR00187	Karystos	3:00	25.0	400	400
7	rondrit GR00188	Karystos	2:30	22.0	440	440
8	vertrek					

Let op: de hoogteprofielen zijn niet allemaal op dezelfde schaal!

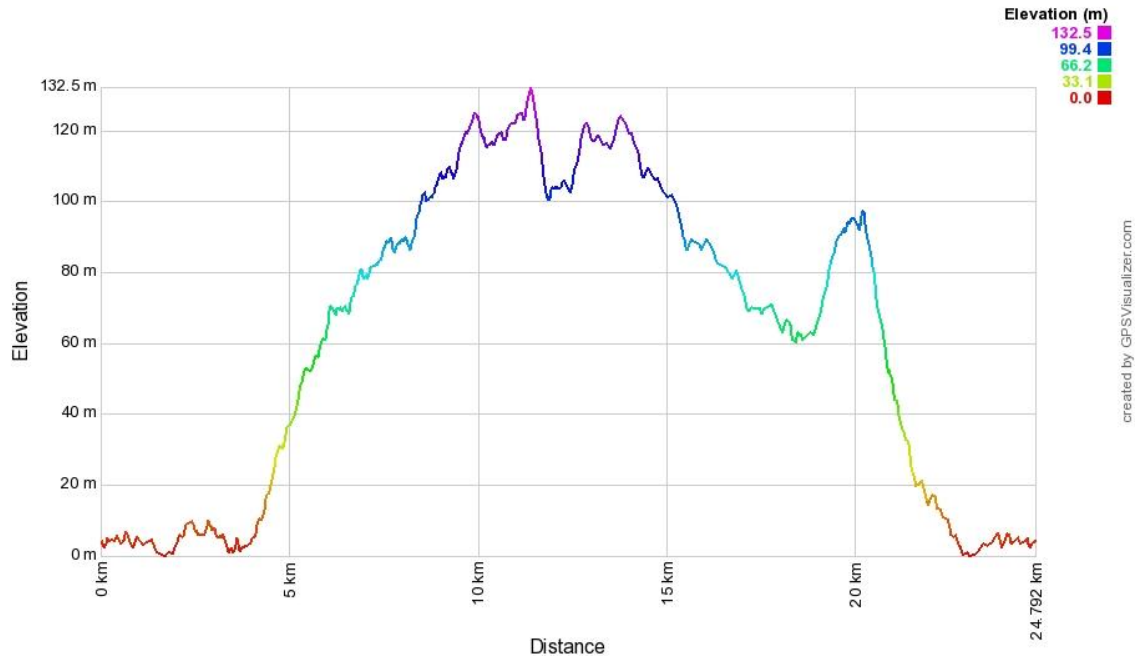
Dag 2a: rondrit GR00182



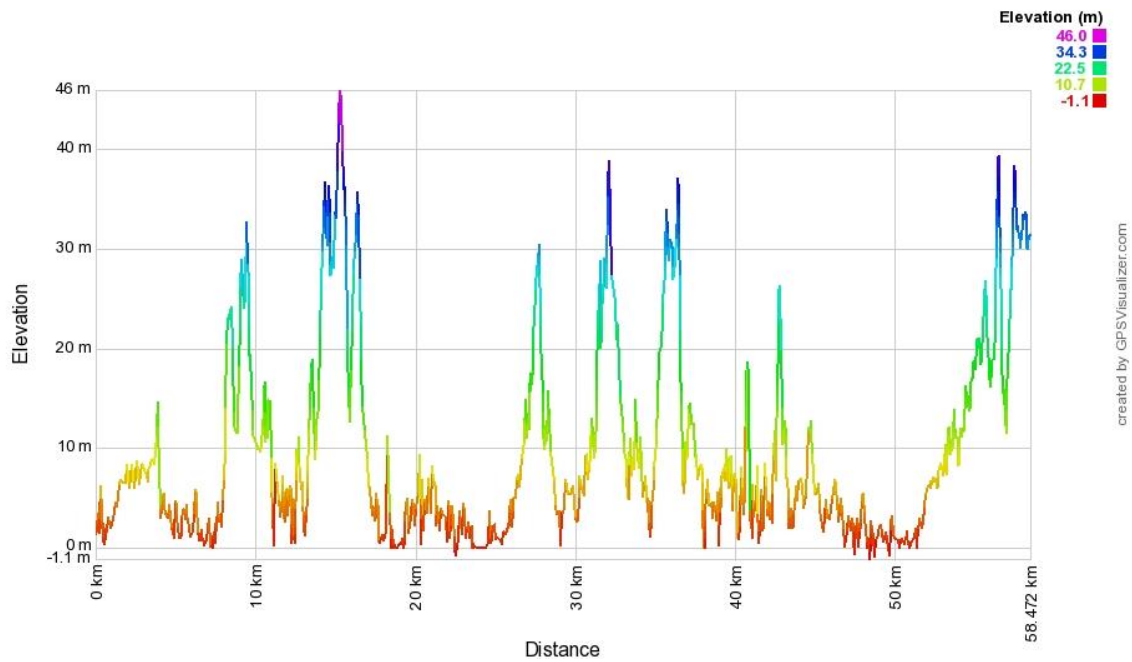
Dag 2b: rondrit GR00182a



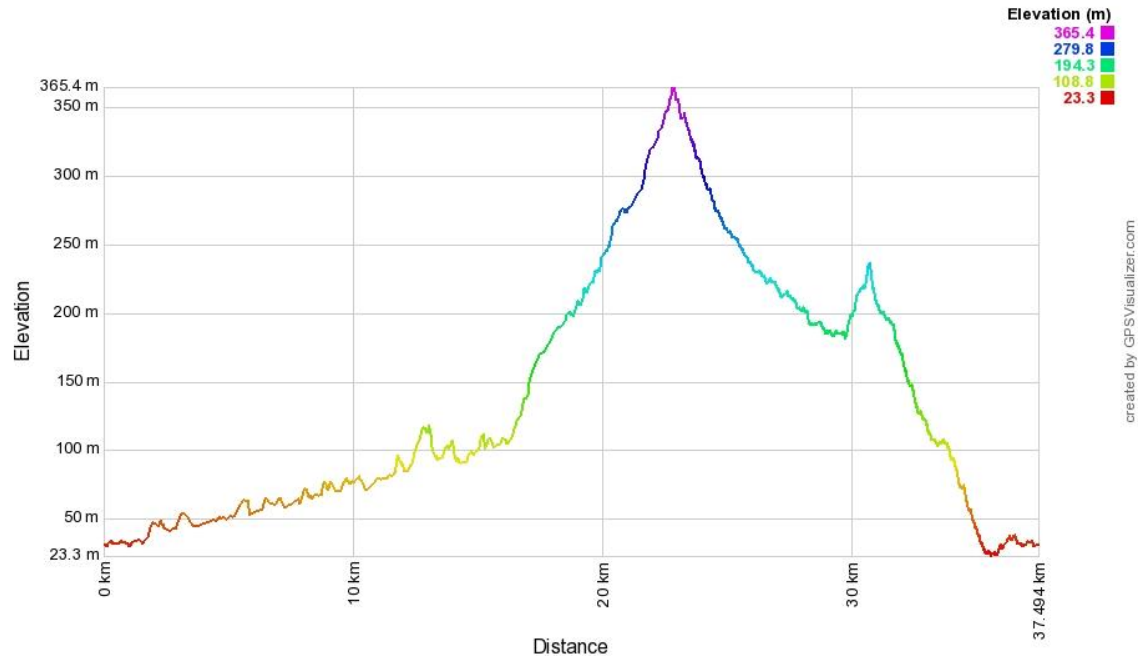
Dag 2c: rondrit GR00183



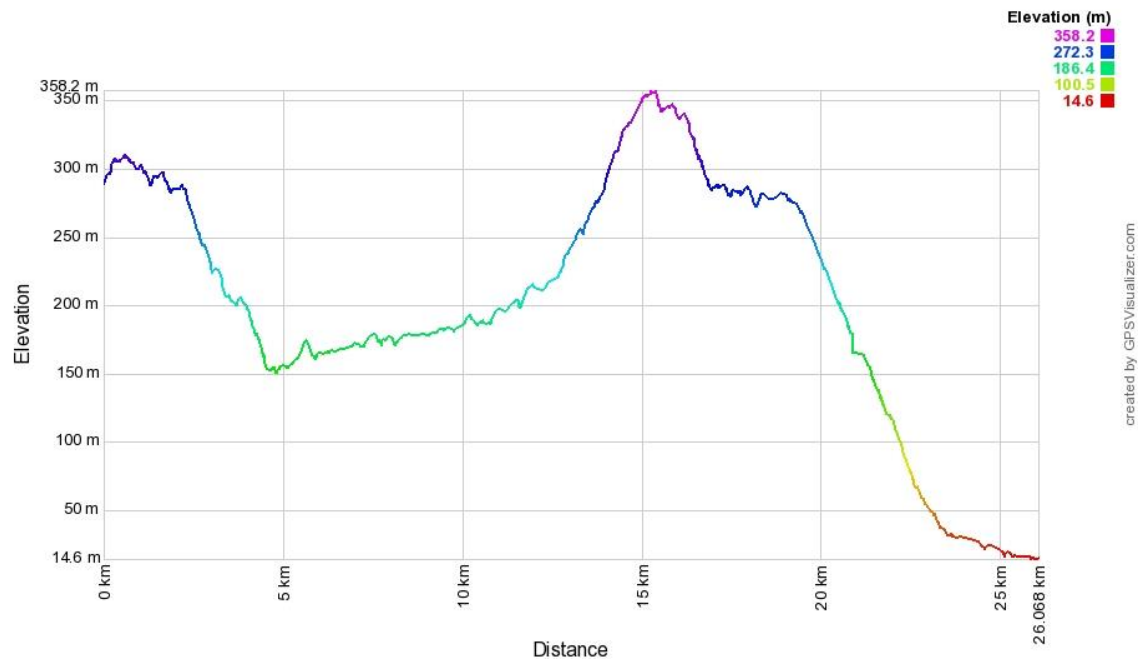
Dag 3: rit GR00184



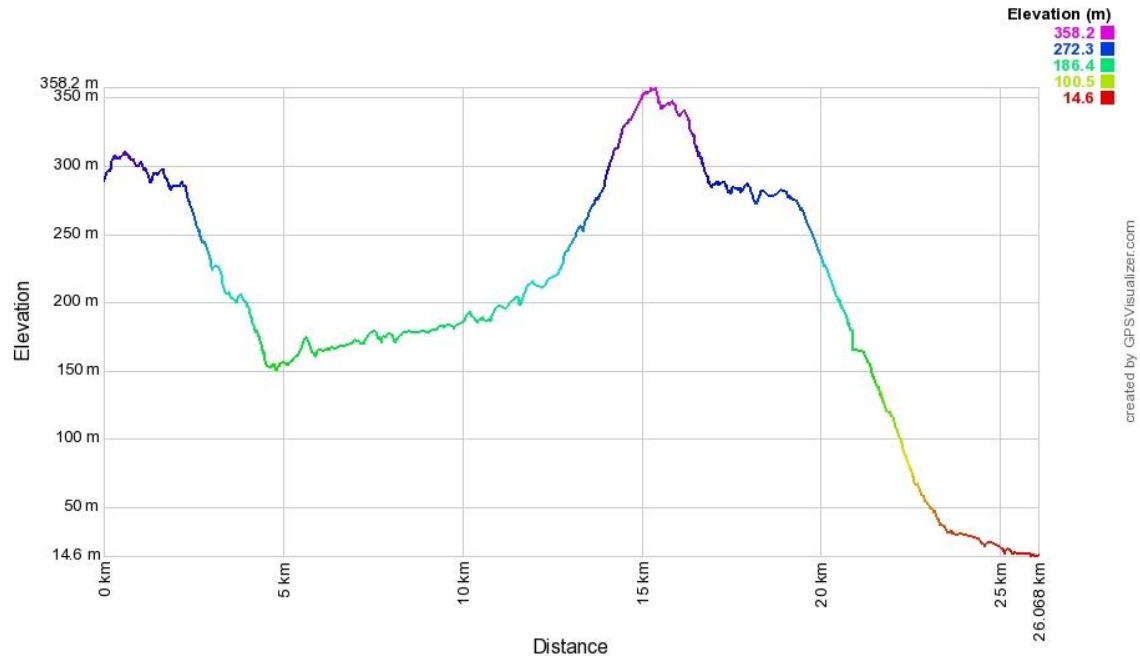
Dag 4: rondrit GR00185



Dag 5: rit GR00186



Dag 6: rondrit GR00187



Dag 7: rondrit GR00188

