



Hoogteprofielen AnnaHiking wandelingen IKWM215I

| | |
|--|---|
| Overzicht wandelingen | 2 |
| Dag 2: Rondwandeling westkust en Olijvenpad (CM-02)..... | 3 |
| Dag 3: Van Liapades naar Agios Georgios (CT-07) | 3 |
| Dag 4: Rondwandeling Afionas en Porto Timoni (CM-04) | 4 |
| Dag 5: Rondwandeling Aspiotades (CM-05) | 4 |
| Dag 6: Van Kalami via Erimitis naar Kassiope (CM-06) | 5 |
| Dag 7: Noordoostkust en bergflanken (CT-11) | 5 |



(27-12-2024)



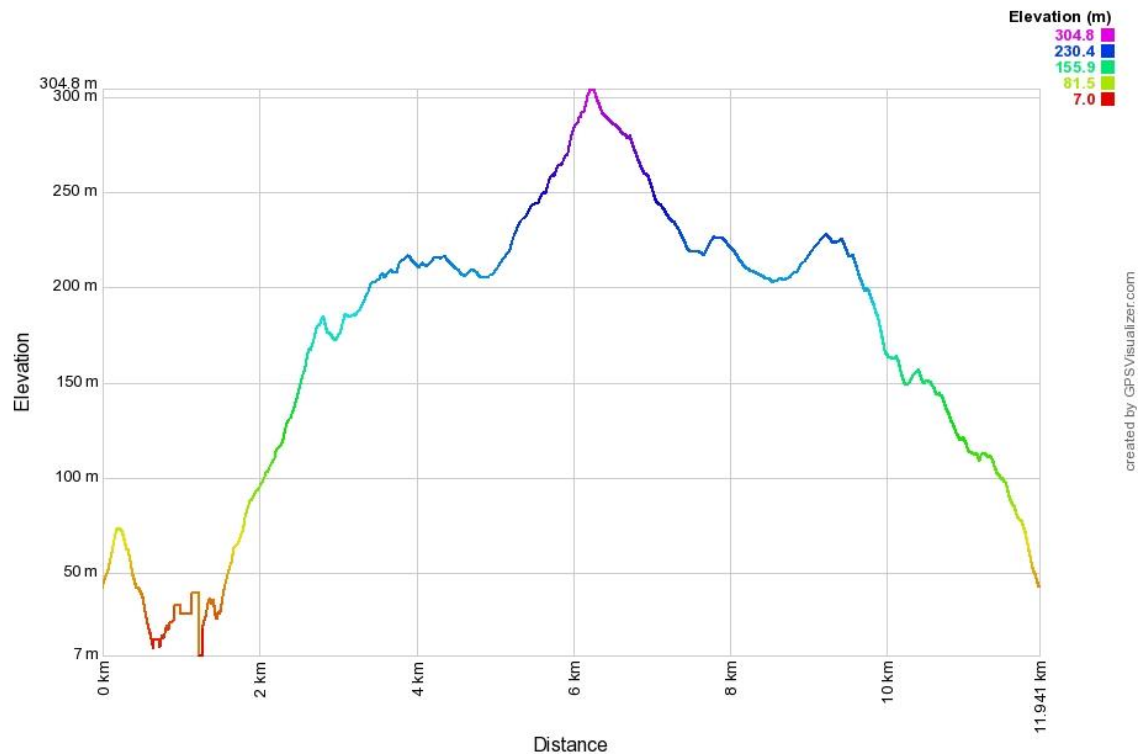
Overzicht wandelingen

| dag | invulling | overnachting | tijd in uren | lengte in km | m stijgen | m dalen |
|-----|---|----------------|--------------|--------------|-----------|---------|
| 1 | transfer Corfu airport - Liapades | Liapades | | | | |
| 2 | rondwandeling olijfgaarden en stranden zuid van Liapades (CM-02) | Liapades | 4:00 | 12,1 | 450 | 450 |
| 3 | wandeling naar Agios Georgios (CT-07) | Agios Georgios | 4:30 | 13,5 | 350 | 350 |
| 4 | rondwandeling Afionas en Porto Timoni (CM-04) | Agios Georgios | 3:30 | 9,6 | 350 | 350 |
| 5 | rondwandeling Aspiotades (CM-05) | Agios Georgios | 4:00 | 12,3 | 400 | 400 |
| 6 | transfer naar Kalami, wandeling Erimitis en Kassiopi (CM-06), bus naar Kalami | Kalami | 3:30 | 10,7 | 300 | 300 |
| 7 | rondwandeling Kalami (CT-11) | Kalami | 5:00 | 15,0 | 600 | 600 |
| 8 | vertrek | | | | | |

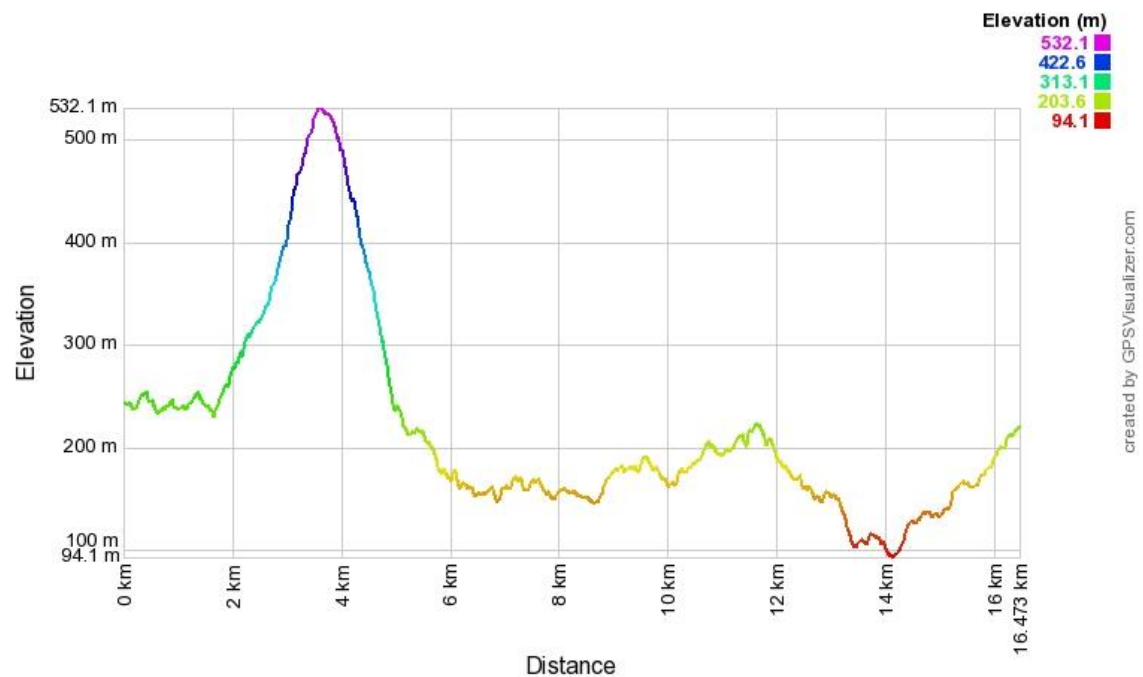
Let op: de hoogteprofielen zijn niet allemaal op dezelfde schaal!



Dag 2: Rondwandeling westkust en Olijvenpad (CM-02)

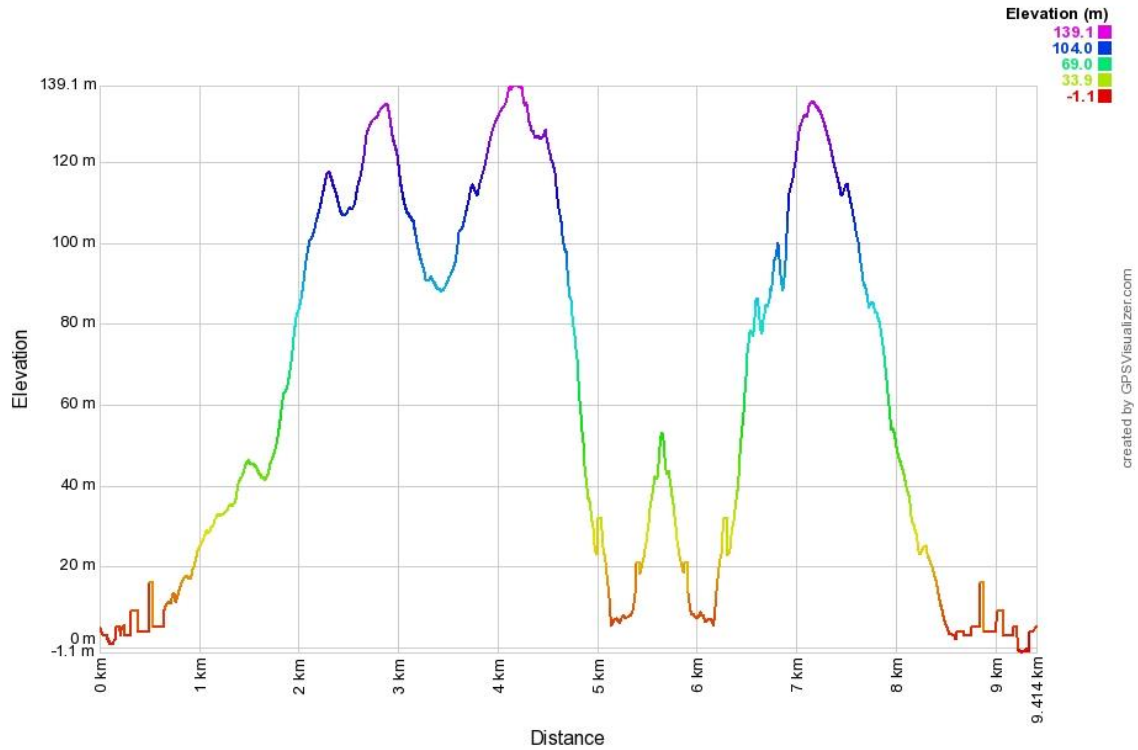


Dag 3: Van Liapades naar Agios Georgios (CT-07)

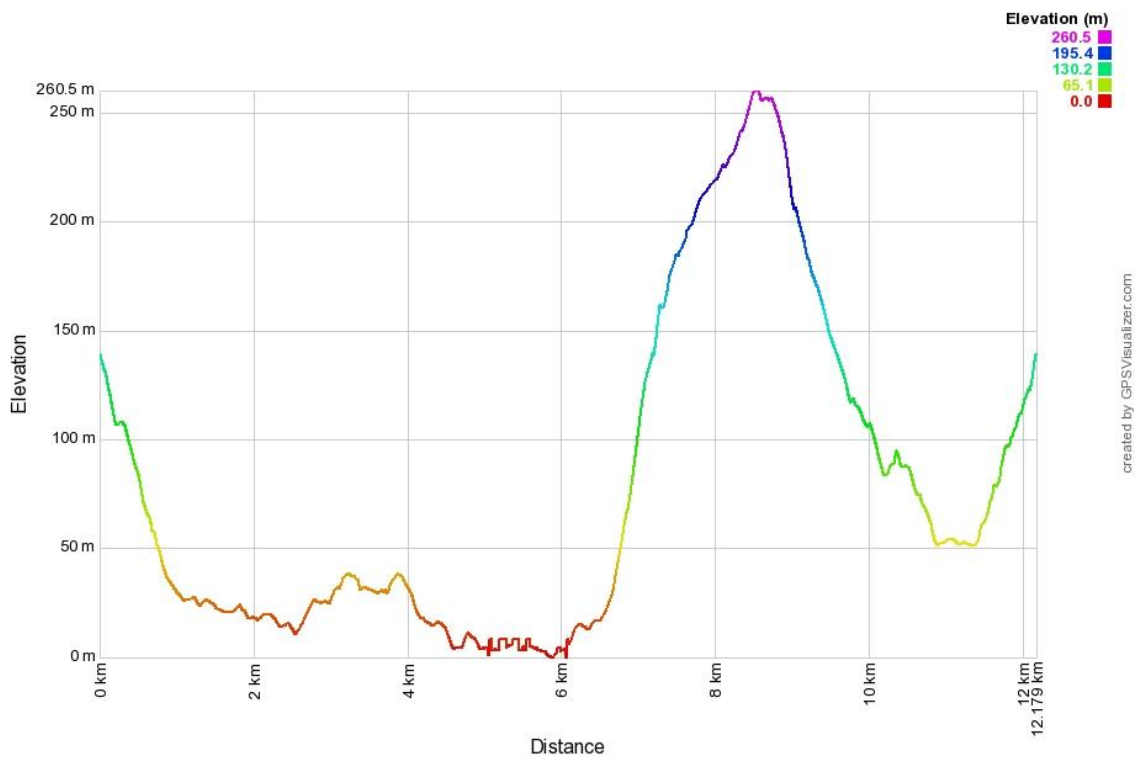




Dag 4: Rondwandeling Afionas en Porto Timoni (CM-04)

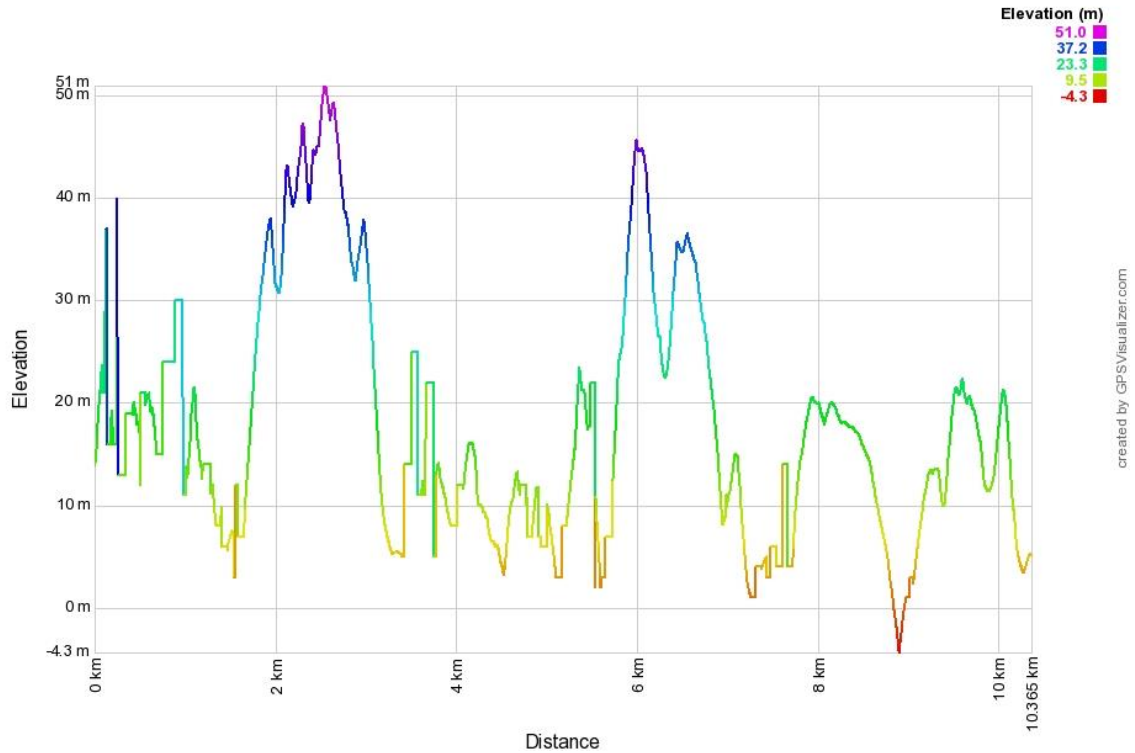


Dag 5: Rondwandeling Aspiotades (CM-05)





Dag 6: Van Kalami via Erimitis naar Kassiopi (CM-06)



Dag 7: Noordoostkust en bergflanken (CT-11)

