

**Ionische eilanden – Corfu – individueel:  
8-daagse semi-trekking over de Corfu Trail  
langs 3 accommodaties 2025 (IKWM215I)**



*Onze wandelfilosofie: overdag lekker actief, dan 's avonds een goede maaltijd, een warme douche en een comfortabel bed in een kleinschalige accommodatie.*

***We nodigen je uit om met ons mee te gaan!***

**[meer informatie: www.annahiking.nl](http://www.annahiking.nl)**



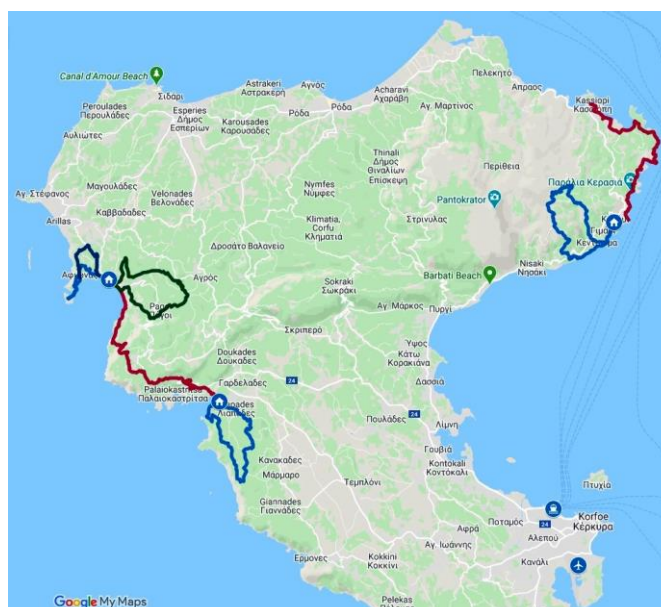
## Over AnnaHiking

Wij zijn verstokte Griekenlandgangers, met sinds 2009 een eigen huis in het berggebied onder Ioannina. Onze liefde voor het land, de cultuur, het klimaat, het eten, de taal en de inwoners is gegroeid sinds we er in 1991 voor het eerst voet aan de grond zetten. We voelen ons er thuis, en willen dat gevoel graag overbrengen.

Veel mensen kennen Griekenland van “de eilanden met de mooie stranden”. Veel eilanden hebben ook een schitterend achterland met bergen en paden waar je heerlijk kunt wandelen. Corfu (in het Grieks: Kerkyra, Engels: Corfu) is zo'n eiland dat veel meer te bieden heeft dan strand alleen, en daarmee willen we je graag kennis laten maken.

Deze reis wordt uitgevoerd door onze agent op Corfu, Aperghi Travel. Zij controleren en onderhouden de paden en verzorgen de transporten en ondersteuning ter plekke. Als individuele reiziger krijg je de routebeschrijvingen mee en alle informatie die je verder nodig hebt.

## Waar ligt het reisgebied?



## Algemene informatie over de reis en de Corfu Trail

Het klimaat op Corfu is zacht in de winter en heet in de zomer, daarom bieden we de reis ook niet aan in juli en augustus. In het voorjaar (april-juni) is het erg bloemrijk en ook september en oktober zijn heerlijke zachte wandelmaanden.

De totale **Corfu Trail** beslaat ruim 200km en bestaat uit 11 etappes; deze reis beslaat 6 van de etappes. Hij loopt over het hele eiland Corfu van zuid naar noord, en slingert daarbij van oost naar west en terug, om de allermooiste plekjes aan te doen. Hij is over het algemeen goed gemarkeerd. Hij is uitgezet door de Engelse Hilary Whitton-Paipeti, die in 1981 naar Corfu kwam. Ze verzamelde een groep wandelvrienden en samen startten ze de Corfu Trail.





Deze reis volgt voor een deel de paden van deze Corfu Trail. We noemen het een semi-trekking omdat je meerdere dagen in een accommodatie verblijft en dan weer doortrekt.

De etappes beslaan tussen 3½ en 5 uur netto wandeltijd (dus exclusief pauzes) en voeren over soms ruwe voetpaden, stenen muilezelpaden (kalderimia), landwegen, rustige asfaltweggetjes en over strand. Je wandelt over berghellingen en bergtoppen, door olijfgaarden en langs typisch Korfiotische dorpjes in het noorden van Corfu.

We adviseren je om getraind op reis te gaan, met goed ingelopen bergschoenen die de enkels omsluiten. Dan heb je meer plezier van je wandelingen!

Het is een reis voor mensen die op een bekend vakantie-eiland nieuwsgierig zijn naar de natuur en het achterland en voor wie de complete Corfu Trail net iets te zwaar is.

### ***Modulaire opbouw: uitbreiding/verlenging***

Je kunt in alle accommodaties verlengen voor rust- of stranddagen.

Voorafgaand aan de reis en/of aansluitend op de reis kun je enkele dagen doorbrengen in Corfu Stad met het historische centrum. Met het uitstekende openbaar vervoer kun je dan nog alle kanten uit over het eiland.

**LET OP!** Een verblijf in Corfu Stad tussen 17 en 21 april (Grieks Pasen) kent hogere tarieven en een minimum verblijf van 2 tot 4 nachten.

Behalve dit 8-daags arrangement bieden we de volgende arrangementen op Corfu:

- Corfu Trail compleet in 11 etappes met een bonuswandeling en rustdag (reiscode [IKWT315I](#), 15-daagse reis).
- Corfu Trail (bijna compleet) in 9 etappes (reiscode [IKWT335I](#), 11-daagse reis).
- Corfu Trail selectie: 6 etappes in het zuiden en noorden (reiscode [IKWT325I](#), 8-daagse reis).

Het arrangement is uit te breiden met een van onze vele wandelprogramma's in het [Pindos gebergte](#). Wij adviseren je dan graag aangaande de logistiek.

Uiteraard kun je ook combinaties maken met een van onze [andere arrangementen](#) | in Griekenland.

**Voor al deze opties: vraag een offerte.**

### ***Over de Ionische Eilanden en Corfu/Kerkyra***

De Ionische Eilanden liggen aan de westzijde van het Griekse vasteland in de Ionische Zee en zijn groener dan de meeste Griekse eilanden. In het Grieks heten ze 'eptánisa', 'zeven eilanden', omdat er 7 grote eilanden zijn: Corfu, Lefkas (Lefkada), Ithaka, Kefalonia, Paxi of Paxos, Zakynthos en -gek genoeg- Kythira wat onder de Peloponnesos ligt. Daarnaast zijn er nog enkele kleinere (bewoonde) eilanden als Antipaxos en Meganisi. Met uitzondering van Lefkada zijn ze niet overheerst geweest door de Turken; wel hebben ze onder bestuur gestaan van de Venetianen (14<sup>e</sup>-18<sup>e</sup> eeuw) en Engelsen (1815-1864) welke de eilanden beschermden tegen de Ottomanen (Turken).

De Venetianen voerden ook specifieke gerechten in als bourdetto (vlees of vis in pittige rode saus), patsitsada (rundvlees of kip met pasta en saus) en sofrito





(gemarineerd rundvlees in wijnsaus). Het Brits protectoraat leverde een cricketveld op Corfu, wat nog steeds wordt gebruikt.

Het eiland Corfu (of Kerkyra) is het noordelijkste Griekse eiland in de Ionische Zee. Het ligt deels voor de kust van Albanië en heeft ook veerdiensten en excursieboten naar Sarande en Dürres in Albanië. Het eiland is erg groen, omdat het met name in de winter stevig regent. De oppervlakte is 593km<sup>2</sup>. Het hoogste punt (906m) is de Pantokrator top in het noorden.

Een belangrijk middel van bestaan was sinds de Venetiaanse tijd de olijventeelt. Afhankelijk van de bron die je raadpleegt wordt over 6 tot 10 miljoen olijfbomen gesproken! Het zijn ook bijzonder hoge olijfbomen. In het najaar zie je overal de netten in de olijfgaarden liggen die worden gebruikt om de olijven te oogsten. Tegenwoordig raken steeds meer olijfgaarden in verval of worden gebruikt als bouwgrond voor villa's en vakantiewoningen.



Een ander lokaal product is de kumquat, een kleine citrusvrucht, welke wordt ingemaakt en tot likeur verwerkt.

Nog een paar opvallende verschillen met andere Griekse eilanden, omdat er andere overheersers waren: veel cipressen (Turken meenden dat die ongeluk brachten en lieten ze elders kappen) en nauwelijks blauw-wit geschilderde huizen (Grieken deden dat elders omdat ze hun eigen vlag niet mochten voeren van de Turken).



Bij de toeristische trekpleisters hoort de burcht bij Corfu Stad en het Achilleion, het paleis van de Oostenrijkse keizerin Elisabeth "Sissi". Corfu Stad is UNESCO beschermd erfgoed.



### **Over de accommodaties**

De accommodaties (altijd met eigen sanitair) bestaan uit kleinschalige appartementgebouwen, familiehotels, kamers boven een taverna en soms 3-4 sterren hotels. Wat het precies wordt hangt af van de beschikbaarheid op het moment van boeking. Het is mogelijk dat de accommodatie na boeking nog wordt gewijzigd, altijd binnen bovengenoemde opties.



Voor de laatste dagen kun je voorkeur uitspreken voor Kalami of Kassiopi; het is echter niet zeker dat je voorkeur kan worden gehonoreerd.



Kalami is een klein kustplaatsje met vrijwel uitsluitend vakantiehuisjes, appartementjes, een hotel, minimarktjes en restaurantje. Voetpaden leiden naar rustige baaitjes en stranden ten zuiden en ten noorden van Kalami. Deze baaitjes zijn erg populair bij zeilers, er liggen vaak boten voor de kust voor anker.



Kassiopi is een levendig dorp gelegen op een schiereiland waarop zich ook de ruines van een Byzantijnse vesting bevinden. In het centrum en bij het haventje is een keus aan winkeltjes en restaurantjes.

### Boekbaar

De reis is te boeken in de periodes van 1 april t/m 30 juni en van 1 september t/m 31 oktober 2025.

### Prijzen per persoon 2025

	tweepersoons kamer	eenpersoonskamer, samenreizend	driepersoons kamer	alleenreizend
1-4 t/m 31-5	€ 750	€ 1020	€ 695	€ 1150
1-6 t/m 30-6	€ 845	€ 1150	€ 780	€ 1305
1-9 t/m 30-9	€ 845	€ 1150	€ 780	€ 1305
1-10 t/m 31-10	€ 750	€ 1020	€ 695	€ 1150

NB:

- Prijs is per persoon exclusief vlucht.
- Eenpersoonskamers zijn zeer beperkt beschikbaar, zeker in juni en september.
- Een driepersoonskamer is een tweepersoonskamer met extra bed en is beperkt beschikbaar.
- De genoemde data zijn de periodes waarin de reis valt, dus niet de vertrekkedata! Als je reis in meerdere periodes valt, wordt de prijs berekend naar rato van het aantal dagen in iedere periode.
- Een verblijf in Corfu Stad tussen 17 en 21 april (Grieks Pasen) kent hogere tarieven en een minimum verblijf van 2 tot 4 nachten.
- In 2023 heeft Griekenland zeer te lijden gehad van natuurrampen als hittegolven, bosbranden en overstromingen, waar ook toeristen de dupe van zijn geworden. Om de ontstane nood te lenigen en preventieve maatregelen te nemen is een **klimaatbestendigheidshheffing** ingevoerd. Deze heffing moet je betalen bij aankomst in je accommodatie. De reisorganisatie mag deze wettelijk niet op zich nemen. De tarieven per kamer per nacht worden in 2025: €2 voor 1\*- en 2\*-hotels, €5 voor 3\*-hotels, €10 voor 4\*-hotels en €15 voor 5\*-hotels.

**Startpunt:** Corfu luchthaven of veerhaven.

### Inbegrepen in de reissom

- 7 overnachtingen in kamer/studio met eigen sanitair. Als meer dan 2 personen samen reizen, is het mogelijk dat ze een tweekamer-appartement krijgen met 1 gedeelde



badkamer. De accommodatie ligt zo dicht mogelijk bij het eind- c.q. beginpunt van de wandeling.

- Ontbijt van dag 2 t/m dag 8.
- Transfer van en naar de luchthaven/veerhaven, naar het beginpunt op dag 6 en alle bagagetransfers conform programma.
- Bijdrage aan het onderhoud aan de Corfu Trail.
- GPS-tracks; van te voren verstuurd per WeTransfer.
- Wandelkaart Corfu, verstuurd per post. Als je binnen de EU woont, versturen we het pakket naar je huisadres, anders krijg je het bij aankomst.
- Nederlandstalig informatiepakket met routebeschrijvingen; overhandigd bij aankomst.

### ***Niet inbegrepen in de reissom***

- Vlucht en verzekeringen.
- Klimaatbestendigheidsheffing (zie hierboven).
- Lunches, diners, drankjes, uitgaven van persoonlijke aard.
- Lijnbus (circa €3 p.p.) of taxi (€20-€30) aan het eind van dag 6.
- Voor- en natransport bij wandelingen buiten het programma of afkortingen.
- Alles wat verder niet genoemd staat onder 'inbegrepen'.

### ***Vlucht***

Je vliegt op Corfu luchthaven; er zijn veel luchtvaartmaatschappijen met vluchten vanaf o.a. Amsterdam, Eindhoven, Düsseldorf, Weeze, Brussel en Charleroi. Je wordt opgehaald op de luchthaven en daar ook weer teruggebracht aan het einde van je arrangement.

### ***Bagage***

Je wandelt met een dagrugzak met water, lunch, warme en regenkleding, eventueel zwemkleding, artikelen voor persoonlijke verzorging, verrekijker/fototoestel etc.

De rest van je bagage wordt vervoerd naar de volgende accommodatie.

Het mee te nemen gewicht aan ruimbagage kun je meestal zelf kiezen bij de reservering van het vliegticket.

Bij inschrijving krijg je een paklijst met noodzakelijke en aanbevolen artikelen.





## Dagprogramma

(De hoogteprofielen zijn apart te downloaden. Let op: ze zijn niet allemaal op dezelfde schaal!)

Let op: de genoemde wandeltijden zijn exclusief rustpauzes.

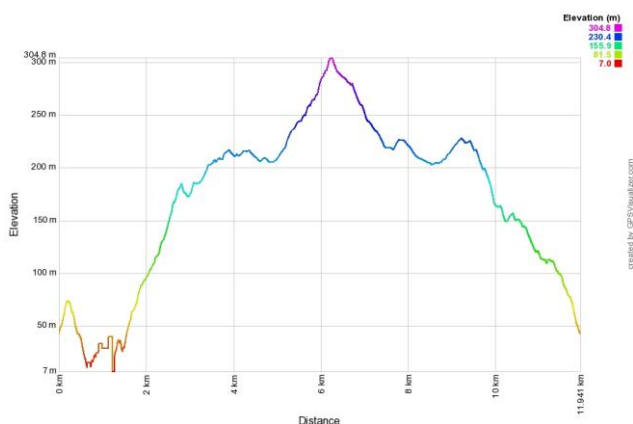
### Dag 1: Aankomst Liapades (CM-A)



Je wordt opgewacht bij de luchthaven van Corfu en naar je accommodatie in Liapades gebracht (30' rijtijd). Liapades is een prachtig antiek dorp met mooie oude huizen aan de westkust. De middag kun je doorbrengen in het dorp of aan het strand.

overnachting: Liapades

### Dag 2: Rondwandeling westkust en het Olijvenpad (CM-02)



Vanaf Liapades wandel je over oude paden tot hoog boven de kustlijn en dan langs enkele magnifieke stranden die je uitnodigen voor een zwempauze. De route vervolgt door de eeuwenoude olijfgaarden over het Olijvenpad. Je komt weer terug op het plein van Liapades, een perfecte plek om de wandeling af te sluiten met een verfrissende drank voordat je weer afdaald naar je accommodatie.

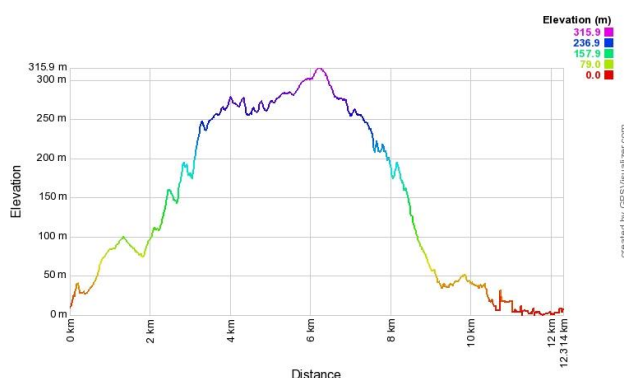

looptijd/afstand: 4h / 12,1km

stijgen/dalen: 450m

overnachting: Liapades



### Dag 3: Van Liapades naar Agios Georgios over de Romeinse Weg (CT-07)



De wandeling start met een steil wandelpaadje dat je direct hoog boven de zee brengt richting Paleokastritsa. Vanaf de weg naar Paleokastritsa ga je omhoog over een netwerk van oude geplaveide paden naar het eeuwenoude dorp Lakones en het uitzichtpunt Bella Vista ('het beste uitzicht van Europa').

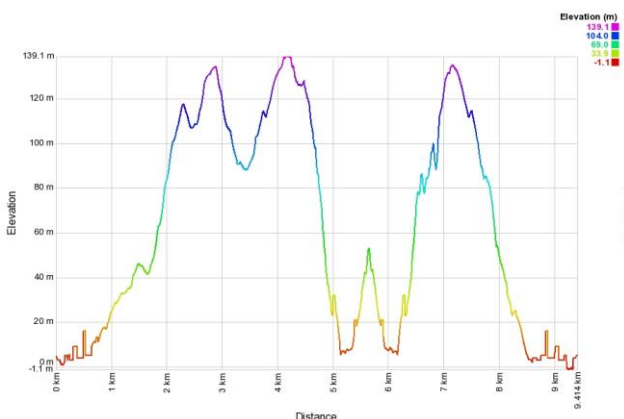
In Lakones loop je meer dan een kilometer over het asfalt door het dorp, maar het uitzicht maakt alles goed. Vervolgens ga je weer de olijfgaarden in naar het mooie dorpje Krini: hier kun je een uitstapje maken naar de Byzantijnse vesting Angelokastro, zeker de moeite waard! Je passeert de 'Lelievallei' en daalt dan af over een prachtig geplaveid wandelpad, de Romeinse weg, naar de westkust en dan door olijfgaarden naar het strandresort Agios Georgios Pagon.

*looptijd/afstand: 4 / 13,5km (Angelokastro: +1km enkele reis)*

*stijgen/dalen: 350m (Angelokastro: +150m)*

*overnachting: Agios Georgios Pagon*

### Dag 4: Rondwandeling Afionas en de Dubbele Baai van Porto Timoni (CM-04)



Vanaf Agios Georgios stijg je eerst stevig naar het prachtige dorp Afionas, met zijn olijfoliewinkels, smalle straatjes en fraaie uitzichten. Via een voetpad daal je steil af naar de zee, waar het schiereilandje zó smal is dat je kunt kiezen aan welke van beide zijden je gaat zwemmen. Dan gaat het pad weer licht omhoog naar het groterkerkje van Agios Stylianos. De weg terug vanaf Afionas gaat over de weg en een voetpad.

*looptijd/afstand: 3h30' / 9,6km*

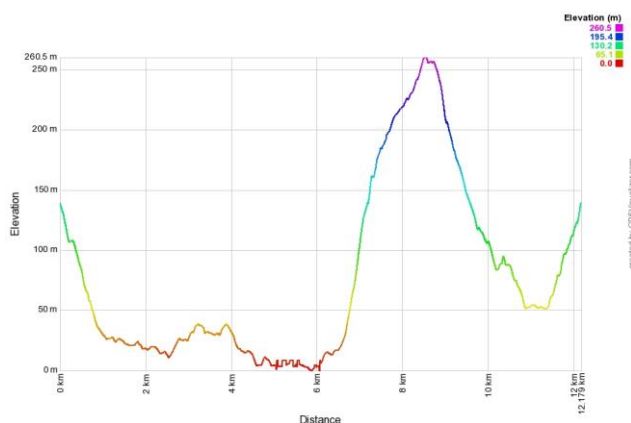
*stijgen/dalen: 450m*

*overnachting: Agios Georgios Pagon*





### Dag 5: Rondwandeling Aspiotades (CM-05)



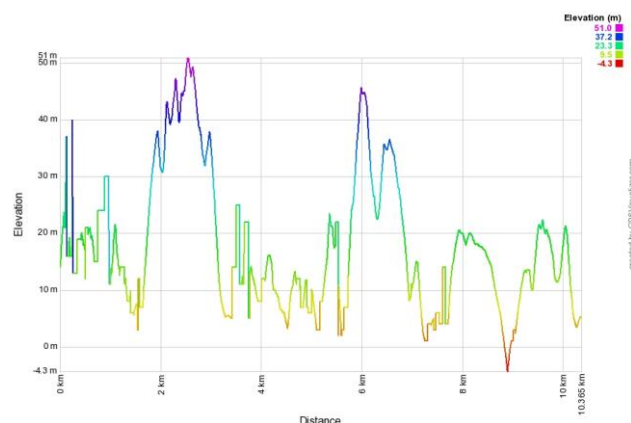
Vanaf Agios Georgios volg je een stuk de Corfu Trail langs de dorpen Prinilas en Paghi en door een vruchtbare vallei tot Aspiotades. Daar neem je afscheid van de Trail en daalt door landbouwgebied met olijfgaarden terug naar Agios Georgios.

*looptijd/afstand: 4h / 12,3km*

*stijgen/dalen: 400m*

*overnachting: Agios Georgios Pagon*

### Dag 6: Van Kalami via het Erimitis schiereiland naar Kassiope (CM-06)



Je wordt weggebracht naar Kalami aan de oostkust (1 uur rijtijd; inbegrepen).

Vandaar maak je een wandeling door het schitterend natuurgebied Erimitis en langs de kust naar Kassiope, een dorp dat zwaar onder druk staat van projectontwikkelaars. Onderweg heb je ruim gelegenheid om te zwemmen.

In Kassiope kun je het Byzantijns kasteel bezoeken dat uittorent boven het dorp. Vanaf Kassiope neem je de lijnbus terug naar de weg boven Kalami (circa €3 p.p.) en daalt te voet af naar je accommodatie.

NB: als je in Kassiope overnacht wandel je de route andersom.

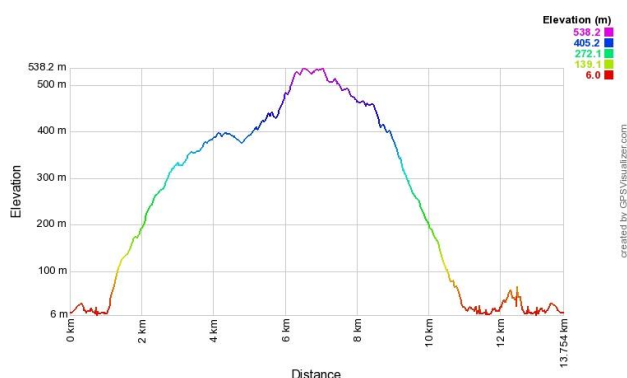
*looptijd/afstand: 3h30' / 11km*

*stijgen/dalen: 300m*

*overnachting: Kalami/Kassiope*



### Dag 7: Rondwandeling noordoostkust en bergflanken (CT-11)



Vandaag maak je een rondwandeling vanuit Kalami, waarbij je de noordoost-kant van het eiland ontdekt. Na paadjes boven de kust langs ga je steil omhoog richting het dorpje Porta, Santa en verder naar de ruïnes van Mengoulas. De uitzichten over het zuidwesten en noordwesten zijn echt adembenemend.

Na Mengoulas klim je nog wat verder tot een gravelweg aan de oostflank van de Pantokrator. Je daalt af naar het dorpje Katavolos en steekt vervolgens de hoofdweg over om bij Kaminaki te komen, en langs prachtige baaitjes wandel je het laatste uurtje terug naar Kalami.

NB: als je in Kassiopi overnacht, ga je met de bus of taxi heen en terug naar Kalami (eigen kosten).

*looptijd/afstand: 5h / 15km*

*stijgen/dalen: 600m*

*overnachting: Kalami/Kassiopi*

### Dag 8: Vertrek van Corfu (CT-V)

Je wordt opgehaald bij de accommodatie en weggebracht naar de luchthaven, Corfu Stad of de veerhaven.

