



Hoogteprofielen AnnaHiking wandelingen IKWS213I

Overzicht wandelingen	2
Dag 2: Van Stavros (Coyevinas) via de Agi Dekka top naar Pelekas (CT-05)	3
Dag 4: Van Giannades naar Lakones (CT-06a)	3
Dag 5: Van Lakones naar Afionas (CT-07a)	4
Dag 6: Van Kentroma naar Kalami (CT-11a)	4



(25-11-2022)



Overzicht wandelingen

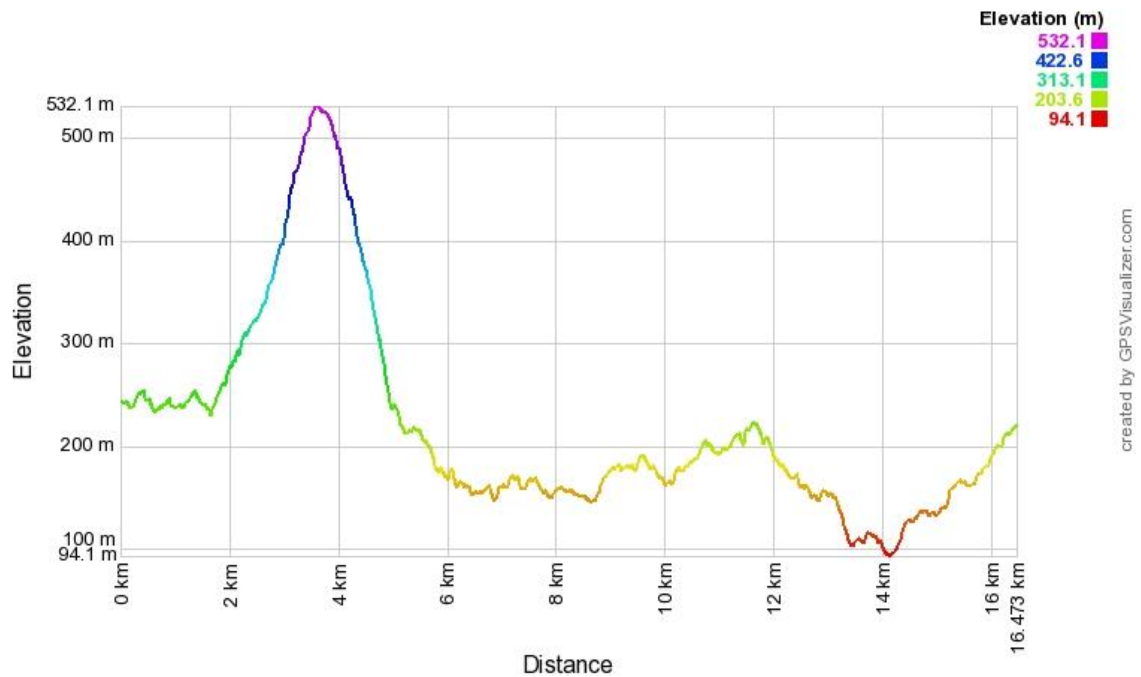
dag	invulling	code	tijd in uren	lengte in km	m stijgen	m dalen
1	transfer Corfu airport - Corfu stad					
2	transfer naar Stavros Coyevinas, wandeling naar Pelekas, transfer terug	CT-05	6:00	16,8	650	650
3	transfer naar Giannades, wandeling naar Lakones, transfer terug	CT-06a	4:30	12,0	390	350
4	bezoek Corfu stad	CS-C1				
5	transfer naar Lakones, wandeling naar Agios Georgios en Afionas, transfer terug	CT-07a	5:45	17,4	560	450
6	transfer naar Kentroma, wandeling noordoost kust en berghellingen naar Kalami, transfer terug	CT-11a	4:30	13,2	430	550
7	wandeling Analipsi schiereiland vanaf Corfu stad	CS-C2	3:30	12,3	135	135
8	transfer naar Corfu airport					

Let op: de hoogprofielen zijn niet allemaal op dezelfde schaal!

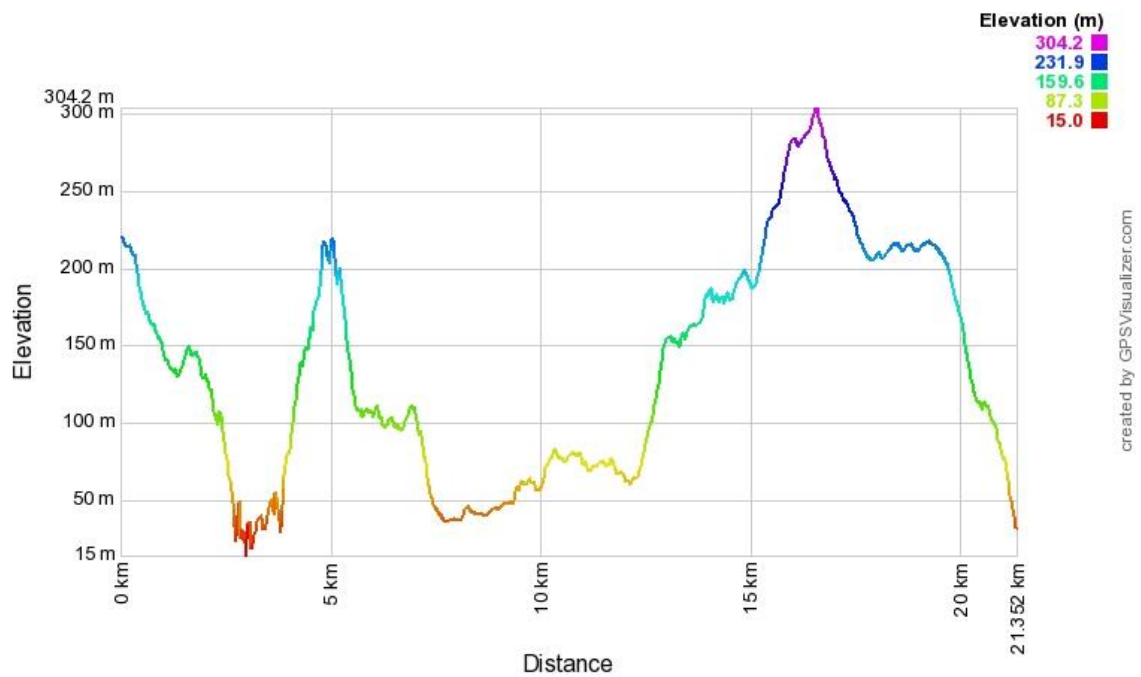
Afhankelijk van de weersomstandigheden kan het programma worden aangepast.



Dag 2: Van Stavros (Coyevinas) via de Agi Dekka top naar Pelekas (CT-05)

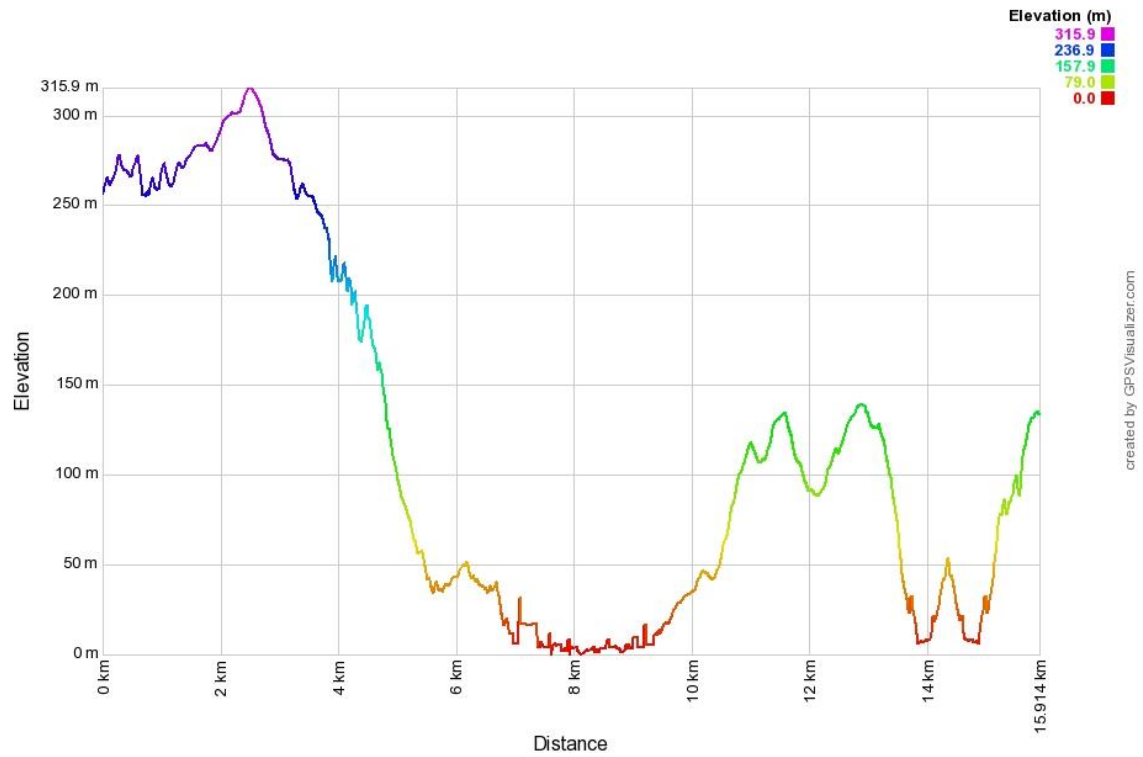


Dag 4: Van Giannades naar Lakones (CT-06a)





Dag 5: Van Lakones naar Afionas (CT-07a)



Dag 6: Van Kentroma naar Kalami (CT-11a)

