



Hoogteprofielen AnnaHiking wandelingen IKWS319I

Overzicht wandelingen	2
Dag 2: Van Stavros (Coyevinas) via de Agi Dekka top naar Pelekas (CT-05)	3
Dag 4: Van Pelekas naar Liapades (CT-06)	3
Dag 5: Van Liapades naar Agios Georgios (CT-07)	4
Dag 6: Van Kentroma via Mengoulas naar Kalami (CT-11a).....	4



(1-12-2018)



Overzicht wandelingen

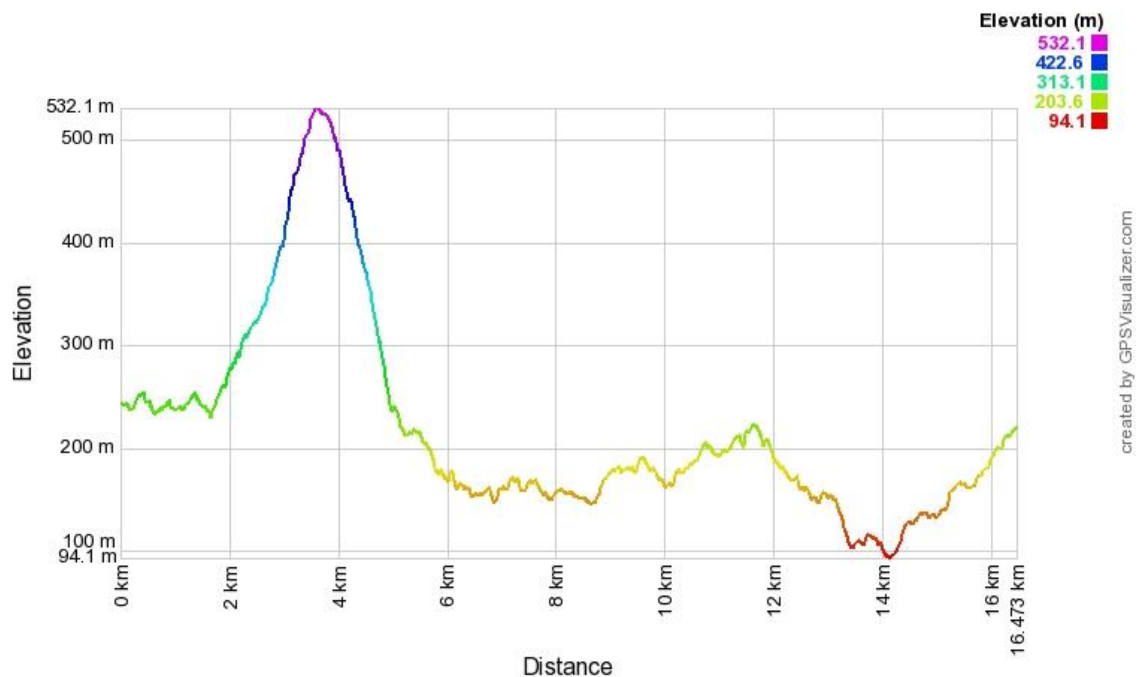
dag	invulling	overnachting	tijd in uren	lengte in km	m stijgen	m dalen
1	transfer Corfu airport - Corfu stad	Corfu stad				
2	transfer naar Stavros Coyevinas, wandeling naar Pelekas, transfer terug	Corfu stad	6:00	17,5	650	650
3	bezoek Corfu stad	Corfu stad				
4	transfer naar Pelekas, wandeling naar Liapades, transfer terug	Corfu stad	7:00	23,0	600	800
5	transfer naar Liapades, wandeling naar Agios Georgios, transfer terug	Corfu stad	4:00	13,5	350	350
6	transfer naar Kentroma, wandeling noordoost kust en berghellingen naar Kalami, transfer terug	Corfu stad	4:30	13,0	430	550
7	wandeling Analipsi schiereiland vanaf Corfu stad	Corfu stad	3:30	12,3	135	135
8	transfer naar Corfu airport					

Let op: de hoogprofielen zijn niet allemaal op dezelfde schaal!

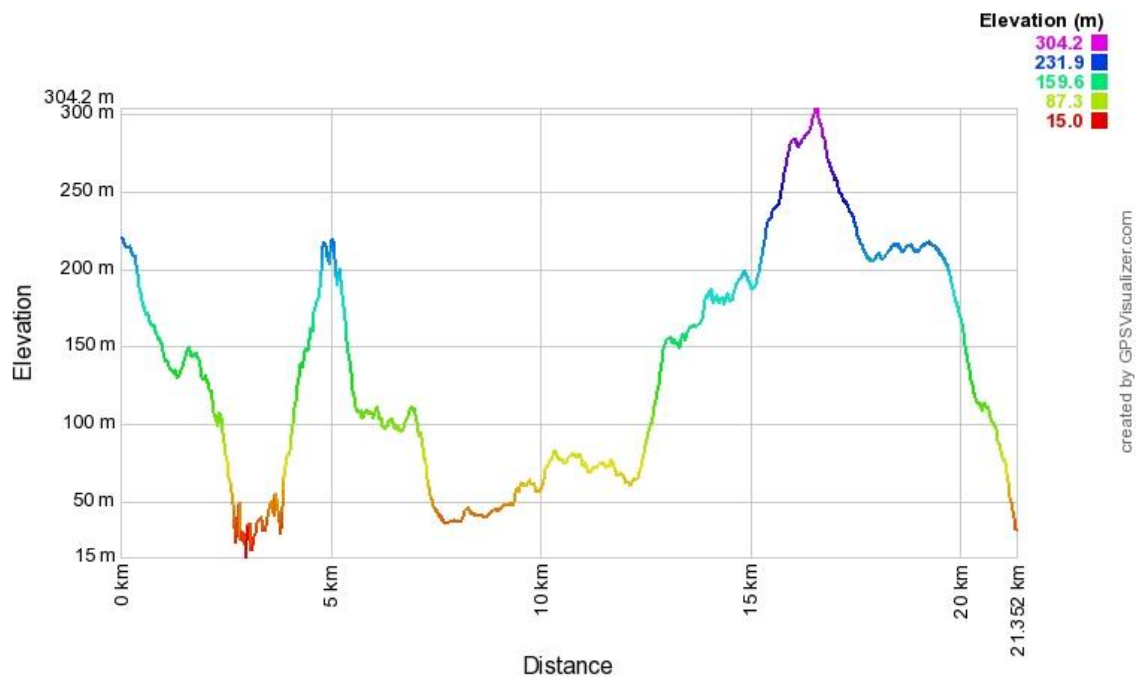
In verband met de weersomstandigheden kan het programma worden aangepast.



Dag 2: Van Stavros (Coyevinas) via de Agi Deka top naar Pelekas (CT-05)

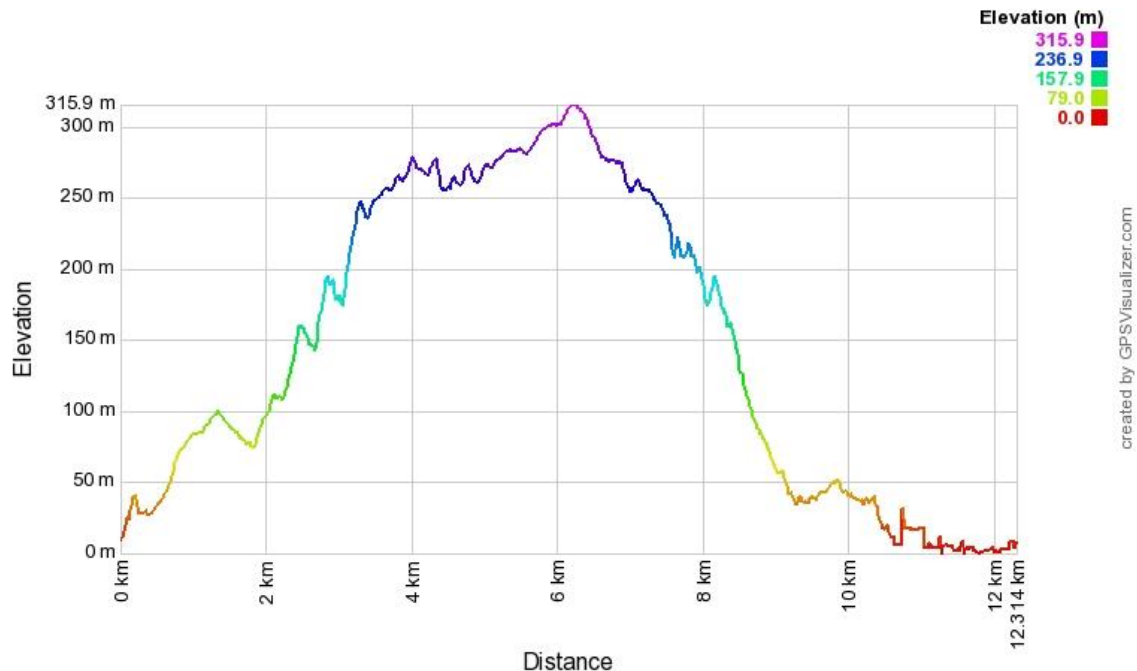


Dag 4: Van Pelekas naar Liapades (CT-06)





Dag 5: Van Liapades naar Agios Georgios (CT-07)



Dag 6: Van Kentroma via Mengoulas naar Kalami (CT-11a)

