



Hoogteprofielen AnnaHiking wandelingen IKWT321I

Overzicht wandelingen	2
Dag 2: Van Paramonas naar Stavros en Benitses (CF-04)	3
Dag 3: Van Stavros (Coyevinas) via de Agi Dekka top naar Pelekas (CF-05)	3
Dag 4: Van Pelekas naar Liapades (CF-06).....	4
Dag 5: Van Liapades naar Agios Georgios (CF-07).....	4
Dag 6: Van Spartilas over de Pantokrator en langs Oud Peritheia naar Agios Spyridon (CF-10).....	5
Dag 7: De noordoostkust en bergflanken, rondwandeling vanuit Kalami (CF-11).....	5



(26-1-2021)



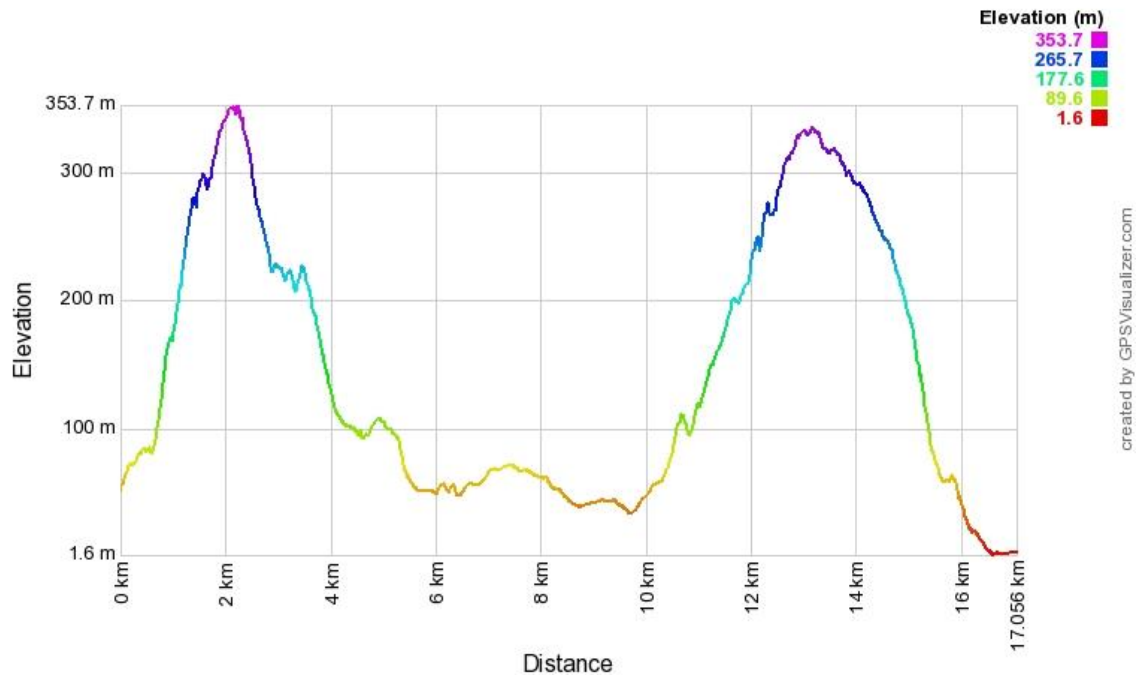
Overzicht wandelingen

dag	invulling	overnachting	tijd in uren	lengte in km	m stijgen	m dalen
1	transfer Corfu airport - Paramonas	Paramonas				
2	wandeling naar Benitses	Benitses	6:00	18,5	650	650
3	transfer naar Stavros, wandeling naar Pelekas	Pelekas	6:00	17,5	650	650
4	wandeling naar Liapades	Liapades	7:00	23,0	600	800
5	wandeling naar Agios Georgios	Agios Georgios	4:00	13,5	350	350
6	transfer naar Spartilas, wandeling naar Agios Spyridon, taxi naar Kalami	Kalami	7:00	21,0	500	850
7	rondwandeling Kalami	Kalami	5:00	15,5	550	550
8	transfer naar Corfu airport					

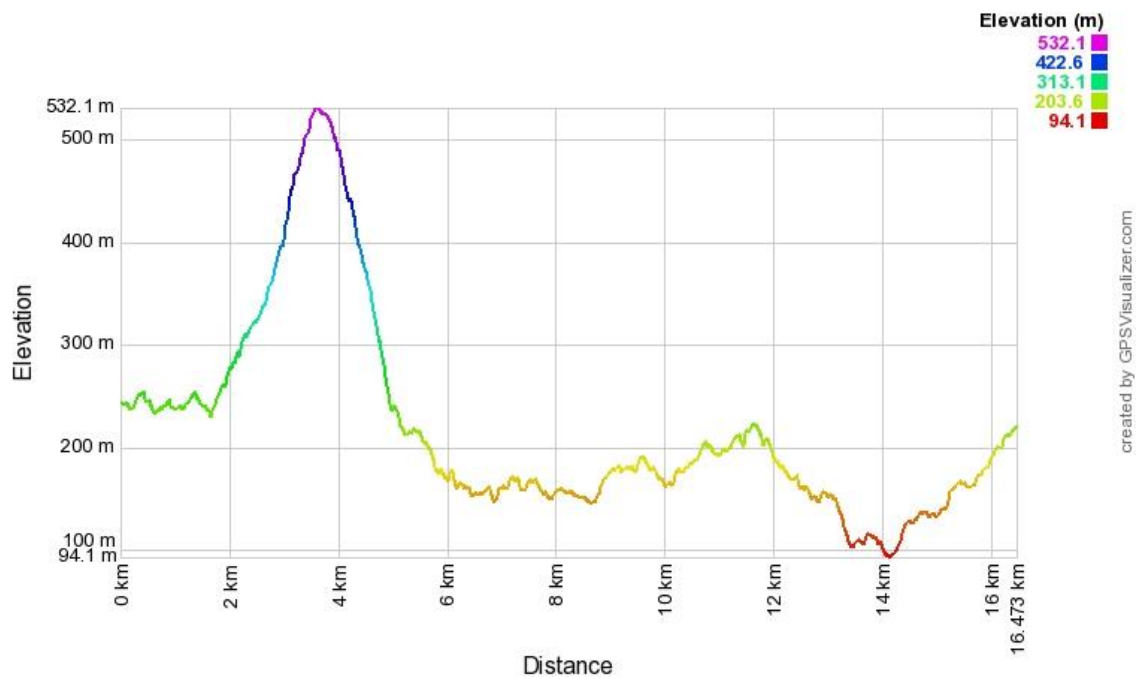
Let op: de hoogteprofielen zijn niet allemaal op dezelfde schaal!



Dag 2: Van Paramonas naar Stavros en Benitses (CF-04)

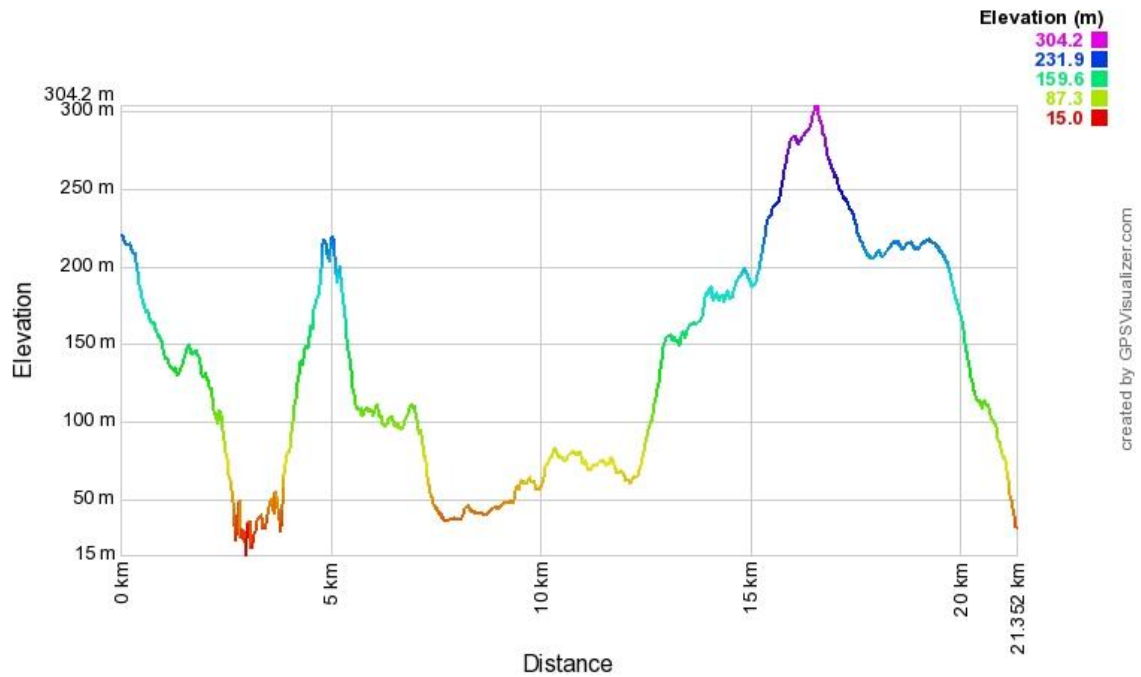


Dag 3: Van Stavros (Coyevinas) via de Agi Deka top naar Pelekas (CF-05)

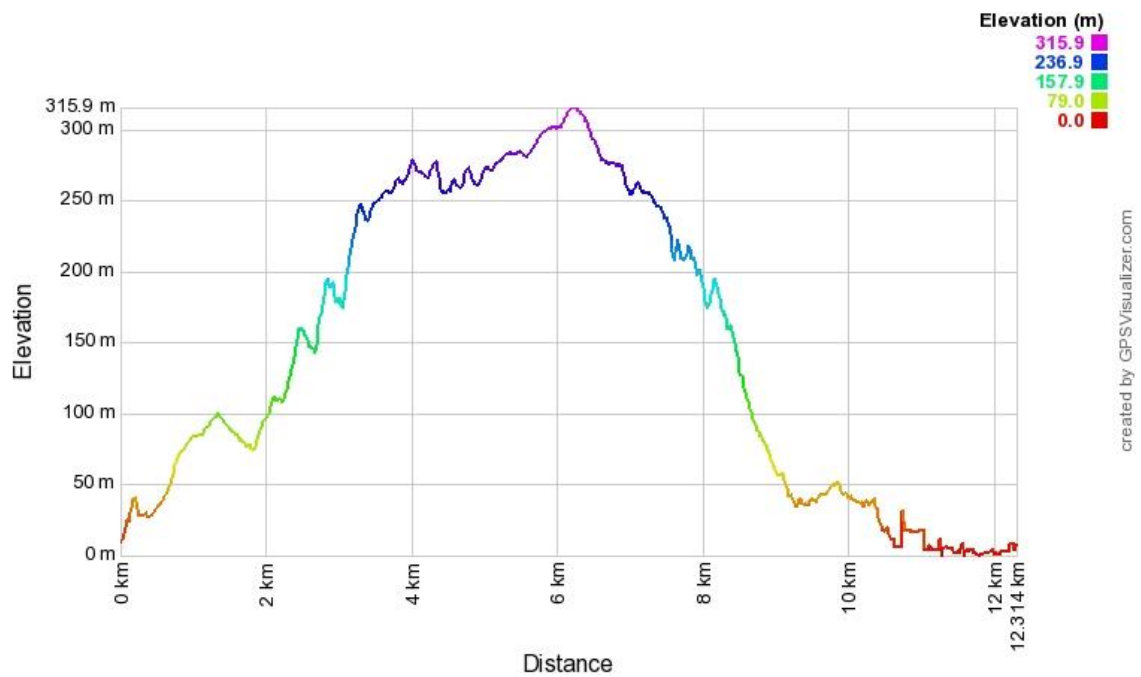




Dag 4: Van Pelekas naar Liapades (CF-06)

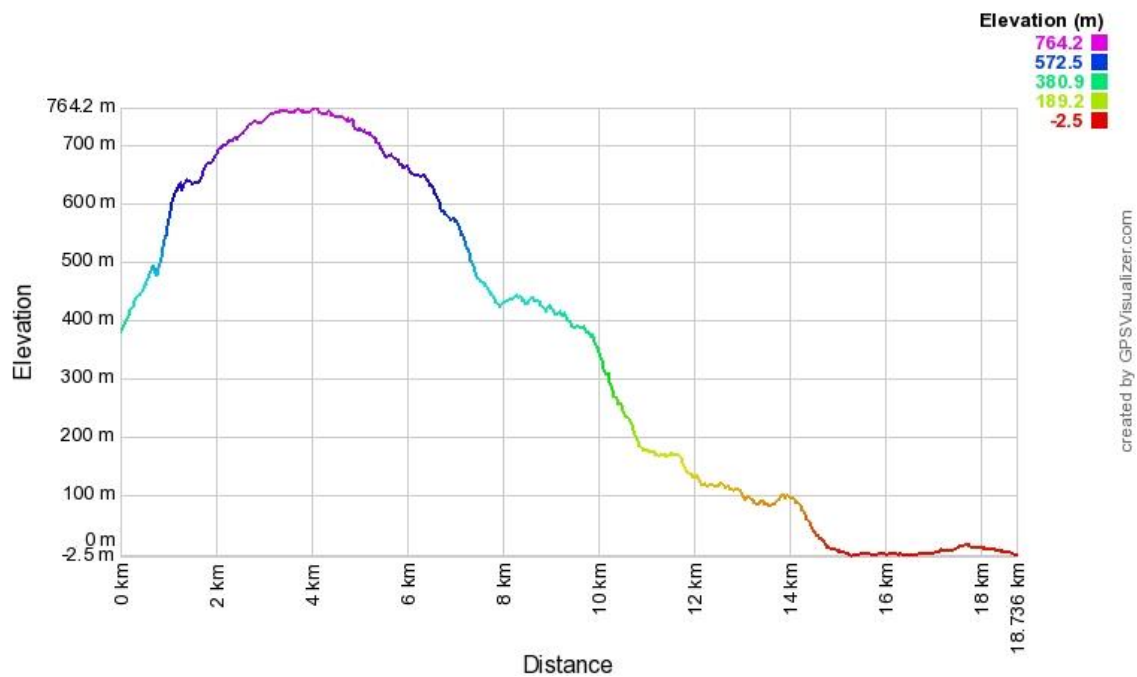


Dag 5: Van Liapades naar Agios Georgios (CF-07)





Dag 6: Van Spartilas over de Pantokrator en langs Oud Peritheia naar Agios Spyridon (CF-10)



Dag 7: De noordoostkust en bergflanken, rondwandeling vanuit Kalami (CF-11)

