

**Ionische eilanden – Corfu – individueel:  
8-daagse wandeltrektocht langs 6 etappes van de  
Corfu Trail 2024 (IKWT324I)**

*Ook mogelijk als 15-daagse reis langs de hele Trail  
of 11-daagse reis langs bijna de hele Trail.*



*Onze wandelfilosofie: overdag lekker actief, dan 's avonds een goede maaltijd,  
een warme douche en een comfortabel bed in een kleinschalige accommodatie.*

*We nodigen je uit om met ons mee te gaan!*

**meer informatie: [www.annahiking.nl](http://www.annahiking.nl)**



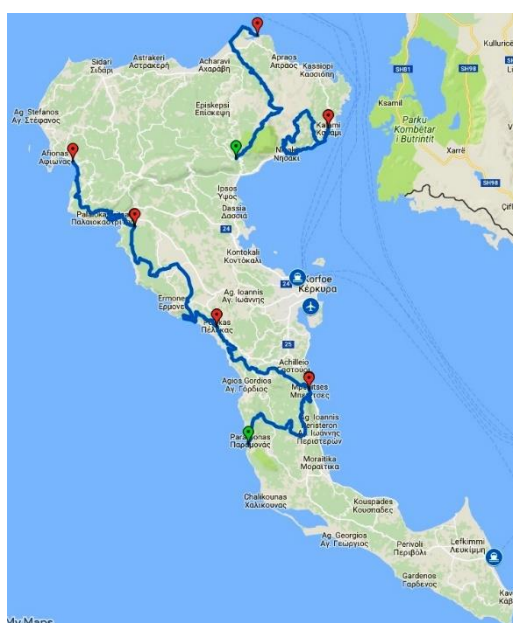
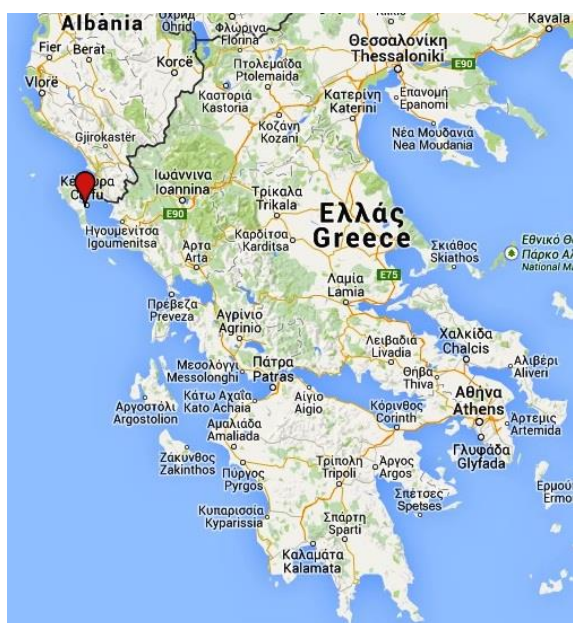
## Over AnnaHiking en Aperghi Travel

Wij zijn verstokte Griekenlandgangers, met sinds 2009 een eigen huis in het berggebied onder Ioannina. Onze liefde voor het land, de cultuur, het klimaat, het eten, de taal en de inwoners is gegroeid sinds we er in 1991 voor het eerst voet aan de grond zetten. We voelen ons er thuis, en willen dat gevoel graag overbrengen.

Veel mensen kennen Griekenland van “de eilanden met de mooie stranden”. Veel eilanden hebben ook een schitterend achterland met bergen en paden waar je heerlijk kunt wandelen. Corfu (in het Grieks: Kerkyra, Engels: Corfu) is zo’n eiland dat veel meer te bieden heeft dan strand alleen, en daarmee willen we je graag kennis laten maken.

Deze reis wordt uitgevoerd door onze agent op Corfu, Aperghi Travel. Zij controleren en onderhouden de paden en verzorgen de transporten en ondersteuning ter plekke. Als individuele reiziger krijg je de routebeschrijvingen mee en alle informatie die je verder nodig hebt.

## Waar ligt het reisgebied?



## Algemene informatie over de reis en de Corfu Trail

Het klimaat op Corfu is zacht in de winter en heet in de zomer, daarom bieden we de reis ook niet aan in juli en augustus. In het voorjaar (mei, juni) is het erg bloemrijk en ook september en oktober zijn heerlijke zachte wandelmaanden.

De totale **Corfu Trail** beslaat ruim 200km en bestaat uit 11 etappes; deze reis beslaat 6 van de etappes. Hij loopt over het hele eiland Corfu van zuid naar noord, en slingert daarbij van oost naar west en terug, om de allermooiste plekjes aan te doen. Hij is over het algemeen goed gemarkeerd. Hij is uitgezet door de Engelse Hilary Whitton-Paipeti, die in 1981 naar Corfu kwam. Ze verzamelde een groep wandelvrienden en samen startten ze de Corfu Trail.



Deze 8-daagse reis volgt 6 van de etappes van de Corfu Trail in het zuiden en noorden van het eiland.



De wandelingen liggen tussen 5 en 7 uur netto wandeltijd (dus exclusief pauzes) en voeren over soms ruwe voetpaden, stenen muilezelpaden (kalderimia), landwegen, rustige asfaltweggetjes en over strand. Je wandelt over berghellingen en bergtoppen, door olijfgaarden, langs typisch Korfiotische dorpjes en door het beschermde wetland van de Korrision lagune.

We adviseren je om getraind op reis te gaan, met goed ingelopen bergschoenen die de enkels omsluiten. Dan heb je meer plezier van je wandelingen!

Het is een reis voor mensen die op een bekend vakantie-eiland nieuwsgierig zijn naar de natuur en het achterland.

### ***Modulaire opbouw: uitbreiding/verlenging/afkorting***

Je kunt in alle accommodaties verlengen voor rust- of stranddagen.

Voorafgaand aan de reis en/of aansluitend op de reis kun je enkele dagen doorbrengen in Corfu Stad met het historische centrum. Met het uitstekende openbaar vervoer kun je dan nog alle kanten uit over het eiland.

**LET OP!** Een verblijf in Corfu Stad tussen 2 en 6 mei (Grieks Pasen) kent hogere tarieven en een minimum verblijf van 3 of 4 nachten.

Behalve dit 8-daags arrangement zijn er nog 3 arrangementen op Corfu:

- Corfu Trail compleet in 11 etappes met een bonuswandeling en rustdag (reiscode [IKWT314I](#), 15-daagse reis).
- Corfu Trail (bijna compleet) in 9 etappes (reiscode [IKWT334I](#), 11-daagse reis).
- Semi-trekking Corfu vanuit 3 accommodaties (reiscode [IKWM214I](#)): een wat lichtere reis, waarbij je delen van de Trail volgt.
- Off-season programma vanuit Corfu Stad, voor de winterperiode waarin de accommodaties langs de Trail gesloten zijn (reiscode [IKS214I](#)).

Het arrangement is uit te breiden met een van onze vele wandelprogramma's in het [Pindos gebergte](#). Wij adviseren je dan graag aangaande de logistiek.

Uiteraard kun je ook combinaties maken met een van onze [andere arrangementen](#) in Griekenland.

**Voor al deze opties: vraag een offerte.**

### ***Over de Ionische Eilanden en Corfu/Kerkyra***

De Ionische Eilanden liggen aan de westzijde van het Griekse vasteland in de Ionische Zee en zijn groener dan de meeste Griekse eilanden. In het Grieks heten ze 'eptánisa', 'zeven eilanden', omdat er 7 grote eilanden zijn: Corfu, Lefkas (Lefkada), Ithaka, Kefalonia, Paxi of Paxos, Zakynthos en -gek genoeg- Kythira wat onder de Peloponnesos ligt. Daarnaast zijn er nog enkele kleinere (bewoonde) eilanden als Antipaxos en Meganisi. Met uitzondering van Lefkada zijn ze niet overheerst geweest door de Turken; wel hebben ze onder bestuur gestaan van de Venetianen (14<sup>e</sup>-18<sup>e</sup> eeuw) en Engelsen (1815-1864) welke de eilanden beschermden tegen de Ottomanen (Turken).

De Venetianen voerden ook specifieke gerechten in als bourdetto (vlees of vis in pittige rode saus), patsitsada (rundvlees of kip met pasta en saus) en soffrito (gemarkerd rundvlees in wijnsaus). Het Brits protectoraat leverde een cricketveld op Corfu, wat nog steeds wordt gebruikt.



Het eiland Corfu (of Kerkyra) heeft ook veerdiensten en excursieboten naar Sarande en Dürres in Albanië. Het eiland is erg groen, omdat het met name in de winter stevig regent. De oppervlakte is 593km<sup>2</sup>. Het hoogste punt (906m) is de Pantokrator top in het noorden.

Een belangrijk middel van bestaan was sinds de Venetiaanse tijd de olijventeelt. Afhankelijk van de bron die je raadpleegt wordt over 6 tot 10 miljoen olijfbomen gesproken! Het zijn ook bijzonder hoge olijfbomen. In het najaar zie je overal de netten in de olijfgaarden liggen die worden gebruikt om de olijven te oogsten. Tegenwoordig raken steeds meer olijfgaarden in verval of worden gebruikt als bouwgrond voor villa's en vakantiewoningen.



Een ander lokaal product is de kumquat, een kleine citrusvrucht, welke wordt ingemaakt en tot likeur verwerkt.



Nog een paar opvallende verschillen met andere Griekse eilanden, omdat er andere overheersers waren: veel cipressen (Turken meenden dat die ongeluk brachten en lieten ze elders kappen) en nauwelijks blauw-wit geschilderde huizen (Grieken deden dat elders omdat ze hun eigen vlag niet mochten voeren van de Turken).

Bij de toeristische trekpleisters hoort de burcht bij Corfu Stad en het Achilleion, het paleis van de Oostenrijkse keizerin Elisabeth "Sissi". Corfu Stad is UNESCO beschermd erfgoed.



### *Over de accommodaties*

De accommodaties (altijd met eigen sanitair) bestaan uit kleinschalige appartementgebouwen, familiehotels, kamers boven een taverna en soms 3-4 sterren hotels. Wat het precies wordt hangt af van de beschikbaarheid op het moment van boeking. Het is mogelijk dat de accommodatie na boeking nog wordt gewijzigd, altijd binnen bovengenoemde opties.



Voor de laatste dagen kun je voorkeur uitspreken voor Kalami of Kassiope; het is niet zeker dat je voorkeur kan worden gehonoreerd. Kalami is een klein kustplaatsje met vrijwel uitsluitend vakantiehuisjes, appartementjes, een hotel, minimarktjes en restaurantje. Voetpaden leiden naar rustige baaitjes en stranden ten zuiden en ten noorden van Kalami. Deze baaitjes zijn erg populair bij zeilers, er liggen vaak boten voor de kust voor anker.





Kassiopi is een levendig dorp gelegen op een schiereiland waarop zich ook de ruines van een bizantijnse vesting bevinden. In het centrum en bij het haventje is een keus aan winkeltjes en restaurantjes.

### **Boekbaar**

Van 20 april t/m 30 juni en van 1 september t/m 31 oktober 2024.

### **Prijzen per persoon 2024**

	tweepersoons kamer	eenpersoonskamer, samenreizend	driepersoons kamer	alleenreizend
20-4 t/m 31-5	€ 740	€ 930	€ 690	€ 1070
1-6 t/m 30-6	€ 830	€ 1045	€ 765	€ 1200
1-9 t/m 30-9	€ 830	€ 1045	€ 765	€ 1200
1-10 t/m 31-10	€ 740	€ 930	€ 690	€ 1070

NB:

- Prijs is per persoon exclusief vlucht.
- Eenpersoonskamers zijn zeer beperkt beschikbaar, zeker in juni en september.
- Een driepersoonskamer is een tweepersoonskamer met extra bed en is beperkt beschikbaar.
- Op 1 januari 2018 is in Griekenland een ‘overnachtingsbelasting’ ingevoerd. Deze belasting moet je betalen bij aankomst in je accommodatie. De tarieven per kamer per nacht waren tot 2023: € 0,50 voor 1\*- en 2\*-hotels, € 1,50 voor 3\*-hotels, € 3,00 voor 4\*-hotels en € 4,00 voor 5\*-hotels.  
Het schijnt dat ze verhoogd worden tot: €1,50 voor 1\*- en 2\*-hotels, €3,00 voor 3\*-hotels, €7,00 voor 4\*-hotels en €10,00 voor 5\*-hotels. De reisorganisatie mag deze belasting wettelijk niet op zich nemen.

**Start- en eindpunt:** Corfu luchthaven of veerhaven.

### **Inbegrepen in de reissom**

- 7 overnachtingen in kamer/studio met eigen sanitair. Als meer dan 2 personen samen reizen, is het mogelijk dat ze een 2-kamer appartement krijgen met 1 gedeelde badkamer. De accommodatie ligt zo dicht mogelijk bij het eind- c.q. beginpunt van de wandeling.
- Alle ontbijten van dag 2 t/m dag 8.
- Transfer van en naar de luchthaven, naar het beginpunt op dag 3 en dag 6 en alle bagagetransfers conform programma.
- Bijdrage aan het onderhoud aan de Corfu Trail.
- GPS-tracks; van te voren verstuurd per WeTransfer.
- Wandelkaart Corfu, verstuurd per post. Als je binnen de EU woont, versturen we het pakket naar je huisadres, anders krijg je het bij aankomst.
- Nederlandstalig informatiepakket met routebeschrijvingen; overhandigd bij aankomst.

### **Niet inbegrepen in de reissom**

- Vlucht en verzekeringen.
- Overnachtingsbelasting (zie hierboven).
- Lunches, diners, drankjes, uitgaven van persoonlijke aard.
- Taxi aan eind van dag 6 (reken op €20-€30).
- Voor- en natransport bij wandelingen buiten het programma of afkortingen.
- Alles wat verder niet genoemd staat onder ‘inbegrepen’.



### ***Vlucht***

Je vliegt op Corfu luchthaven; er zijn veel luchtvaartmaatschappijen met vluchten vanaf o.a. Amsterdam, Eindhoven, Düsseldorf, Weeze, Brussel en Charleroi. Je wordt opgehaald op de luchthaven en daar ook weer teruggebracht aan het einde van je arrangement.

### ***Bagage***

Je wandelt met een dagrugzak met water, lunch, warme en regenkleding, eventueel zwemkleding, artikelen voor persoonlijke verzorging, verrekijker/fototoestel etc.

De rest van je bagage wordt vervoerd naar de volgende accommodatie.

Het mee te nemen gewicht aan ruimbagage kun je meestal zelf kiezen bij de reservering van het vliegticket.

Bij inschrijving krijg je een paklijst met noodzakelijke en aanbevolen artikelen.





## Dagprogramma

(De hoogteprofielen zijn apart te downloaden. Let op: ze zijn niet allemaal op dezelfde schaal!)

Let op: de genoemde wandeltijden zijn exclusief rustpauzes.

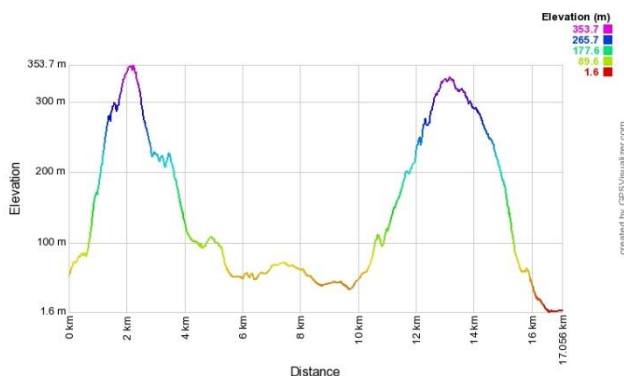
### Dag 1: Naar Paramonas (CT-A)



Je wordt opgehaald bij de luchthaven van Corfu en naar je accommodatie in Paramonas gebracht. De middag kun je bijvoorbeeld doorbrengen aan het strand.

overnachting: *Paramonas*

### Dag 2: Van Paramonas naar Stavros en Benitses (CT-04)



De ochtend begint direct met een stevige klim. Vanaf het rif heb je een prachtig uitzicht over de westkust en landinwaarts op de dorpjes Ano en Kato Pavliana. Voetpaden en wegen leiden je naar Vouniatades waar je de vallei van de Messonghi rivier doorkruist.

Door heide en olijfboomgaarden wandel je verder naar het dorpje Strongili. Vervolgens gaat het weer bergopwaarts, naar Komianata en Stavros. Hier kun je nog even heen en weer naar een uitzichtpuntje. Tenslotte daal je af naar de kustplaats Benitses.

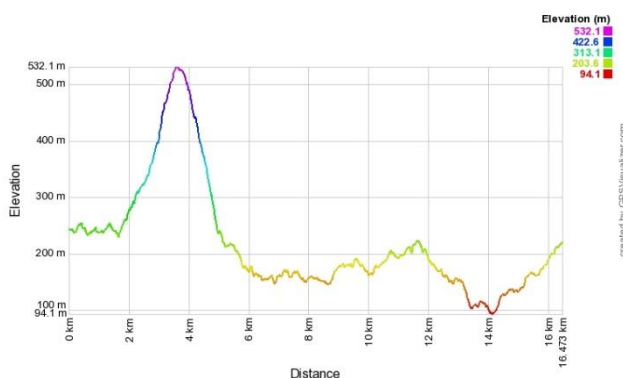
looptijd/afstand: 6h / 18km

stijgen/dalen: 650m

overnachting: *Benitses*



### Dag 3: Van Stavros (Coyevinas) via de Agi Dekka top naar Pelekas (CT-05)



Je wordt naar het beginpunt gebracht in het dorp Stavros. Hier start je over een prachtig voetpad dat om de berg Agi Dekka heen draait. Vanuit het dorp Ano Garouna klim je vervolgens steil omhoog naar de top van de Agi Dekka, in de tweede hoogste vrijstaande top van Corfu. Op de top vind je een klooster in een kersentuin wat uitnodigt voor een pauze.

Via oude ezelspaadjes daal je af naar het gelijknamige dorpje en verder via een weg naar het pittoreske dorpje Sinarades. Hier kun je wellicht het lokale folkloremuseum bezoeken (afhankelijk van de openingstijden).

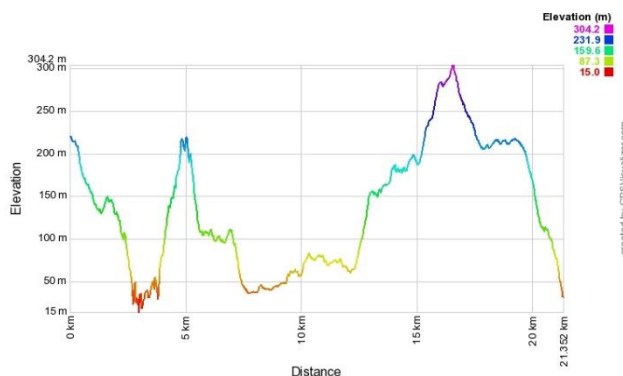

Buiten Sinarades kom je bij het uitzichtpunt Aerostato, een van de mooiste uitzichtpunten van het eiland. Vervolgens wandel je nog op mooie paden door olijfgaarden en met steeds weer fantastische uitzichten naar het dorp Pelekas.

*looptijd/afstand: 6h / 17km*

*stijgen/dalen: 650m*

*overnachting: Pelekas*

### Dag 4: Van Pelekas naar Liapades (CT-06)



Vanaf Pelekas daal je in een half uurtje af naar het prachtige (nudisten)strand van Myrtiotissa en het gelijknamige klooster. Na het strand gaat het direct weer omhoog, een steile klim door bos en vervolgens langs een heuvel met geweldig uitzicht over de westkust.

Na het dorpje Vatos daal je weer af tot in de Ropa vallei en blijft het een tijdje vlak. Via het pittoreske dorpje Giannades met uitzicht op de Ropa vallei klim je weer de olijfwouden in en wandel je door -op het oog- verlaten boomgaarden naar het dorp Liapades, een prachtig antiek dorp met hele mooie oude huizen.

*looptijd/afstand: 7h / 23km*

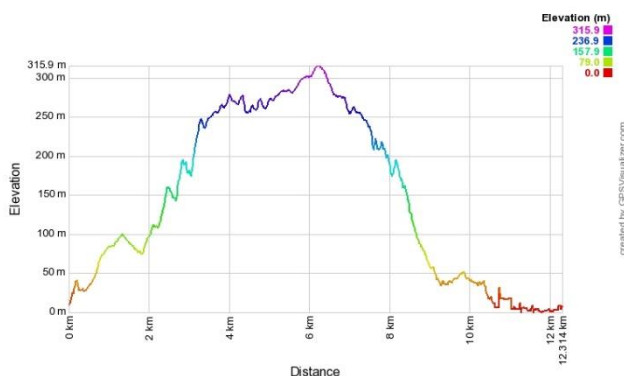

*stijgen/dalen: 600m / 800m*

*overnachting: Liapades*





### Dag 5: Van Liapades naar Agios Georgios via de Romeinse weg (CT-07)



De wandeling start met een steil wandelpaadje dat je direct hoog boven de zee brengt richting Paleokastritsa. Vanaf de weg naar Paleokastritsa ga je omhoog over een netwerk van oude geplaveide paden naar het eeuwenoude dorp Lakones en het uitzichtpunt Bella Vista ('het beste uitzicht van Europa').

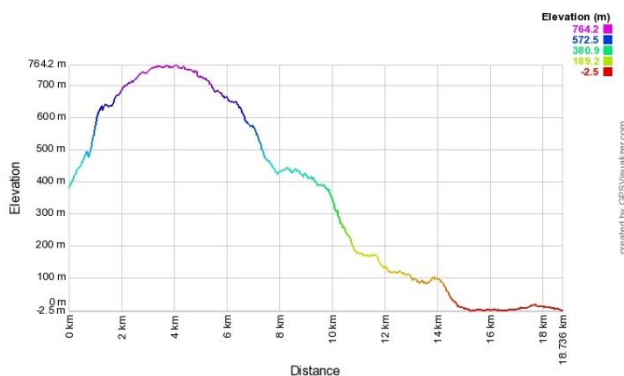
In Lakones loop je meer dan een kilometer over het asfalt door het dorp, maar het uitzicht maakt alles goed. Vervolgens ga je weer de olijfgaarden in naar het mooie dorpje Krini: hier kun je een uitstapje maken naar de Byzantijnse vesting Angelokastro, zeker de moeite waard! Je passeert de 'Lelievallei' en daalt dan af over een prachtig geplaveid wandelpad, de Romeinse weg, naar de westkust en dan door olijfgaarden naar het strandresort Agios Georgios Pagon.

*looptijd/afstand: 5h / 14km (Angelokastro: +1km enkele reis)*

*stijgen/dalen: 350m (Angelokastro: +150m)*

*overnachting: Agios Georgios Pagon*

### Dag 6: Van Spartilas over de Pantokrator en langs Oud Peritheia naar Agios Spyridon en Kalami (CT-10)



Vandaag wandel je echt in bergterrein! Je wordt naar het beginpunt in Spartilas gebracht.

Vanuit Spartilas gaan ezelspaadjes en bospaadjes omhoog naar het uitzichtpunt en verwoeste kapelletje Taxiarchis, waar je nog fresco's kunt zien. Dan gaat het wat minder steil bergop en steek je het karstplateau over onder de top van de Pantokrator, de hoogste berg van het eiland. Als je de weg kruist kun je het noordelijke deel van Corfu zien liggen. Hier kun je een uitstapje maken naar de top van de berg.

Je vervolgt je weg over een gravelweg waar ook het zuiden van het eiland in zicht komt. Vervolgens daal je af naar het Byzantijnse Oud Peritheia, een half verwoest dorpje dat tot voor enkele jaren helemaal verlaten was. Nu zijn er heel wat taverna's waar je van een welverdiende lunch kunt genieten. Vanaf Peritheia gaat het verder bergafwaarts het bos in en



door een nauwe vallei, voordat je de dorpjes Krinias en Portes bereikt. Van hieruit daal je verder af naar de noordkust en het prachtige Almyros zandstrand. Je vervolgt je weg langs de kust tot het officiële einde van de Corfu Trail in Agios Spyridon.

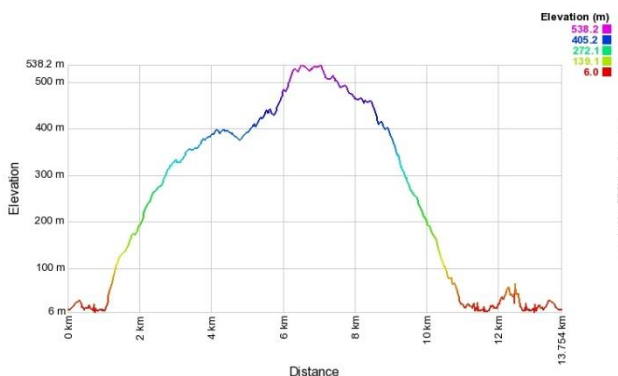
Vandaar neem je op eigen gelegenheid een taxi naar je accommodatie in Kalami of Kassiopi.

*looptijd/afstand: 7h / 21km (naar de top: +1 uur en 3km)*

*stijgen/dalen: 500m / 850m (naar de top: +150m stijgen en dalen)*

*overnachting: Kalami/Kassiopi*

**Dag 7: De noordoostkust en bergflanken, rondwandeling vanuit Kalami (CT-11)**



Vandaag maak je een rondwandeling vanuit Kalami, waarbij je de noordoost-kant van het eiland ontdekt. Na paadjes boven de kust langs ga je steil omhoog richting het dorpje Porta, Santa en verder naar de ruïnes van Mengoulas. De uitzichten over het zuidwesten en noordwesten zijn echt adembenemend.

Na Mengoulas klim je nog wat verder tot een gravelweg aan de oostflank van de Pantokrator. Je daalt af naar het dorpje Katavolos en steekt vervolgens de hoofdweg over om bij Kaminaki te komen, en langs prachtige baaitjes wandel je het laatste uurtje terug naar Kalami.

NB: als je in Kassiopi overnacht, ga je met de bus of taxi heen en terug naar Kalami (eigen kosten).

*looptijd/afstand: 5h / 15,5km*

*stijgen/dalen: 550m*

*overnachting: Kalami/Kassiopi*

**Dag 8: Vertrek van Corfu (CT-V)**

Je wordt opgehaald en naar de luchthaven gebracht, of naar de veerhaven als je een verlenging op het vasteland hebt geboekt.

