

**Ionische eilanden – Corfu – individueel:  
11-daagse wandeltrektocht met 10 etappes van de  
Corfu Trail 2025 (IKWT335I)**

*Ook mogelijk als 8- of 15-daagse reis*



*Onze wandelfilosofie: overdag lekker actief, dan 's avonds een goede maaltijd,  
een warme douche en een comfortabel bed in een kleinschalige accommodatie.*

***We nodigen je uit om met ons mee te gaan!***

**meer informatie: [www.annahiking.nl](http://www.annahiking.nl)**



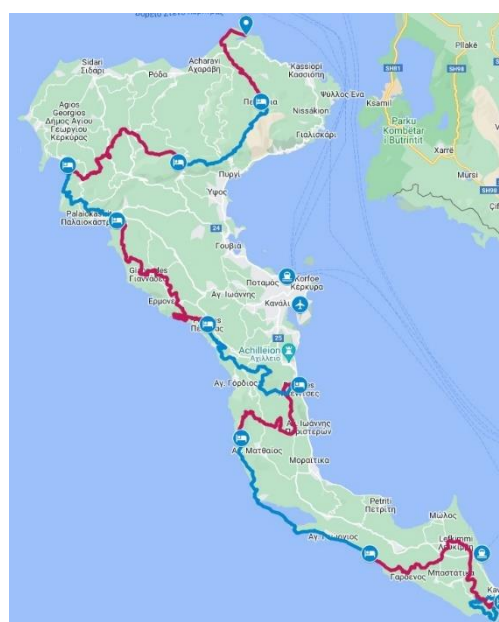
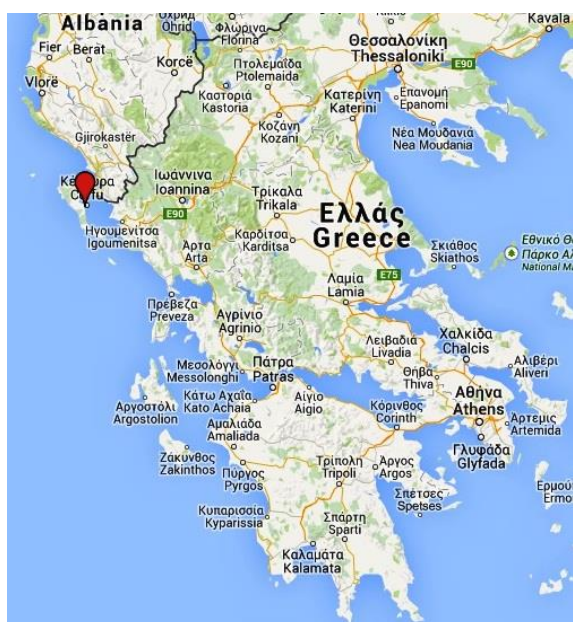
## Over AnnaHiking en Aperghi Travel

Wij zijn verstokte Griekenlandgangers, met sinds 2009 een eigen huis in het berggebied onder Ioannina. Onze liefde voor het land, de cultuur, het klimaat, het eten, de taal en de inwoners is gegroeid sinds we er in 1991 voor het eerst voet aan de grond zetten. We voelen ons er thuis, en willen dat gevoel graag overbrengen.

Veel mensen kennen Griekenland van “de eilanden met de mooie stranden”. Veel eilanden hebben ook een schitterend achterland met bergen en paden waar je heerlijk kunt wandelen. Corfu (in het Grieks: Kerkyra) is zo’n eiland dat veel meer te bieden heeft dan strand alleen, en daarmee willen we je graag kennis laten maken.

Deze reis wordt uitgevoerd door onze agent Aperghi Travel op Corfu. Zij controleren en onderhouden de paden en verzorgen de transporten en ondersteuning ter plekke. Als individuele reiziger krijg je de routebeschrijvingen mee en alle informatie die je verder nodig hebt.

## Waar ligt het reisgebied?



## Algemene informatie over de reis en de Corfu Trail

Het klimaat op Corfu is zacht in de winter en heet in de zomer, daarom bieden we de reis ook niet aan in juli en augustus. In het voorjaar (mei, juni) is het erg bloemrijk en ook september en oktober zijn heerlijke zachte wandelmaanden.

De totale **Corfu Trail** beslaat ruim 200km en bestaat uit 11 etappes. Hij loopt over het hele eiland Corfu van zuid naar noord, en slingert daarbij van oost naar west en terug, om de allermooiste plekjes aan te doen. Hij is over het algemeen goed gemarkeerd. Hij is uitgezet door de Engelse Hilary Whitton-Paipeti, die in 1981 naar Corfu kwam. Ze verzamelde een groep wandelvrienden en samen startten ze de Corfu Trail.





Deze reis doet 10 etappes van de Corfu Trail, welke je wandelt in 9 dagen. Je mist daarbij alleen een stukje van de noord-oostkust en de oostelijke berghellingen van de Pantokrator.

De wandelingen liggen tussen 4 en 7¼ uur netto wandeltijd (dus exclusief pauzes) en voeren over soms ruwe voetpaden, stenen muilezelpaden (kalderimia), landwegen, rustige asfaltweggetjes en over strand. Je wandelt over berghellingen en bergtoppen, door olijfgaarden, langs typisch Korfiotische dorpjes en door het beschermde wetland van de Korrision lagune.

We adviseren je om getraind op reis te gaan, met goed ingelopen bergschoenen die de enkels omsluiten. Dan heb je meer plezier van je wandelingen!

Het is een reis voor mensen die via een geregistreerde 'trail' alle aspecten van het eiland willen leren kennen.

### **Modulaire opbouw: uitbreiding/verlenging/afkorting**

Je kunt in alle accommodaties verlengen voor rust- of stranddagen.

Voorafgaand aan de reis en/of aansluitend op de reis kun je enkele dagen doorbrengen in Corfu Stad met het historische centrum. Met het uitstekende openbaar vervoer kun je dan nog alle kanten uit over het eiland.

**LET OP!** Een verblijf in Corfu Stad tussen 17 en 21 april (Grieks Pasen) kent hogere tarieven en een minimum verblijf van 2 tot 4 nachten.

Behalve dit 11-daags arrangement bieden we de volgende arrangementen op Corfu:

- Corfu Trail compleet in 11 etappes met een bonuswandeling en rustdag (reiscode [IKWT315I](#), 15-daagse reis).
- Corfu Trail selectie: 6 etappes in het zuiden en noorden ([reiscode IKWT325I](#), 8-daagse reis)
- Minitrekking Corfu vanuit 3 accommodaties ([reiscode IKWM215I](#)): een wat lichtere reis, waarbij je deels de Trail volgt.

Het arrangement is uit te breiden met een van onze vele wandelprogramma's in de [Noord- en Zuid-Pindos](#). Wij adviseren je dan graag aangaande de logistiek.

Uiteraard kun je ook combinaties maken met een van onze andere arrangementen in Griekenland.

**Voor al deze opties: vraag een offerte.**

### **Over de Ionische Eilanden en Corfu/Kerkyra**

De Ionische Eilanden liggen aan de westzijde van het Griekse vasteland in de Ionische Zee en zijn groener dan de meeste Griekse eilanden. In het Grieks heten ze 'eptánisa', 'zeven eilanden', omdat er 7 grote eilanden zijn: Corfu, Lefkas (Lefkada), Ithaka, Kefalonia, Paxi of Paxos, Zakynthos en -gek genoeg- Kythira wat onder de Peloponnesos ligt. Daarnaast zijn er nog enkele kleinere (bewoonde) eilanden als Antipaxos en Meganisi. Met uitzondering van Lefkada zijn ze niet overheerst geweest door de Turken; wel hebben ze onder bestuur gestaan van de Venetianen (14<sup>e</sup>-18<sup>e</sup> eeuw) en Engelsen (1815-1864) welke de eilanden beschermden tegen de Ottomanen (Turken).







De Venetianen voerden ook specifieke gerechten in als bourdetto (vlees of vis in pittige rode saus), patsitsada (rundvlees of kip met pasta en saus) en soffrito (gemarineerd rundvlees in wijnsaus). Het Brits protectoraat leverde een cricketveld op Corfu, wat nog steeds wordt gebruikt.

Het eiland Corfu (of Kerkyra) is het noordelijkste Griekse eiland in de Ionische Zee. Het ligt deels voor de kust van Albanië en heeft ook veerdiensten en excursieboten naar Sarande en Dürres in Albanië. Het eiland is erg groen, omdat het met name in de winter stevig regent. De oppervlakte is 593km<sup>2</sup>. Het hoogste punt (906m) is de Pantokrator top in het noorden.

Een belangrijk middel van bestaan was sinds de Venetiaanse tijd de olijventeelt. Afhankelijk van de bron die je raadpleegt wordt over 6 tot 10 miljoen olijfbomen gesproken! Het zijn ook bijzonder hoge olijfbomen. In het najaar zie je overal de netten in de olijfgaarden liggen die worden gebruikt om de olijven te oogsten. Tegenwoordig raken steeds meer olijfgaarden in verval of worden gebruikt als bouwgrond voor villa's en vakantiewoningen.



Een ander lokaal product is de kumquat, een kleine citrusvrucht, welke wordt ingemaakt en tot likeur verwerkt.

Nog een paar opvallende verschillen met andere Griekse eilanden, omdat er andere overheersers waren: veel cipressen (Turken meenden dat die ongeluk brachten en lieten ze elders kappen) en nauwelijks blauw-wit geschilderde huizen (Grieken deden dat elders omdat ze hun eigen vlag niet mochten voeren van de Turken).



Bij de toeristische trekpleisters hoort de burcht bij Corfu Stad en het Achilleion, het paleis van de Oostenrijkse keizerin Elisabeth "Sissi". Corfu Stad is UNESCO beschermd erfgoed.



### **Over de accommodaties**

De accommodaties (altijd met eigen sanitair) bestaan uit kleinschalige appartementgebouwen, familiehotels, kamers boven een taverna en soms 3-4 sterren hotels. Wat het precies wordt hangt af van de beschikbaarheid op het moment van boeking. Het is mogelijk dat de accommodatie na boeking nog wordt gewijzigd, altijd binnen bovengenoemde opties.





### Boekbaar

De reis is te boeken in de periodes van 1 april t/m 30 juni en van 1 september t/m 31 oktober 2025.

### Prijzen per persoon 2025

	tweepersoons kamer	eenpersoonskamer, samenreizend	driepersoons kamer	alleenreizend
1-4 t/m 31-5	€ 965	€ 1285	€ 890	€ 1495
1-6 t/m 30-6	€ 1065	€ 1430	€ 985	€ 1655
1-9 t/m 30-9	€ 1065	€ 1430	€ 985	€ 1655
1-10 t/m 31-10	€ 965	€ 1285	€ 890	€ 1495

NB:

- Prijs is per persoon exclusief vlucht.
- Eenpersoonskamers zijn zeer beperkt beschikbaar.
- Een driepersoonskamer is een tweepersoonskamer met extra bed en is beperkt beschikbaar.
- De genoemde data zijn de periodes waarin de reis valt, dus niet de vertrekdata! Als je reis in meerdere periodes valt, wordt de prijs berekend naar rato van het aantal dagen in iedere periode.
- Een verblijf in Corfu Stad tussen 17 en 21 april (Grieks Pasen) kent hogere tarieven en een minimum verblijf van 2 tot 4 nachten.
- In 2023 heeft Griekenland zeer te lijden gehad van natuurrampen als hittegolven, bosbranden en overstromingen, waar ook toeristen de dupe van zijn geworden. Om de ontstane nood te lenigen en preventieve maatregelen te nemen is een **klimatebestendigheidshheffing** ingevoerd. Deze heffing moet je betalen bij aankomst in je accommodatie. De reisorganisatie mag deze wettelijk niet op zich nemen. De tarieven per kamer per nacht worden in 2025: €2 voor 1\*- en 2\*-hotels, €5 voor 3\*-hotels, €10 voor 4\*-hotels en €15 voor 5\*-hotels.

**Start- en eindpunt:** Corfu luchthaven of veerhaven.

### Inbegrepen in de reissom

- 10 overnachtingen in kamer/studio met eigen sanitair. Als meer dan 2 personen samen reizen, is het mogelijk dat ze een 2-kamer appartement krijgen met 1 gedeelde badkamer. De accommodatie ligt zo dicht mogelijk bij het eind- c.q. beginpunt van de wandeling.
- Ontbijt van dag 2 t/m dag 11.
- Transfer van en naar de luchthaven en alle bagagetransfers conform programma.
- Bijdrage aan het onderhoud aan de Corfu Trail.
- GPS-tracks; van te voren verstuurd per WeTransfer.
- Wandelkaart Corfu, verstuurd per post. Als je binnen de EU woont, versturen we het naar je huisadres, anders krijg je het pakket bij aankomst.
- Nederlandstalig informatiepakket met routebeschrijvingen; overhandigd bij aankomst.

### Niet inbegrepen in de reissom

- Vlucht en verzekeringen.



- Klimaatbestendigheidshemming (zie hierboven).
- Lunches, diners, drankjes, uitgaven van persoonlijke aard.
- Voor- en natransport bij wandelingen buiten het programma of afkortingen.
- Alles wat verder niet genoemd staat onder 'inbegrepen'.

### **Vlucht**

Je vliegt op Corfu luchthaven; er zijn veel luchtvaartmaatschappijen met vluchten vanaf o.a. Amsterdam, Eindhoven, Düsseldorf, Weeze, Brussel en Charleroi. Je wordt opgehaald op de luchthaven en daar ook weer teruggebracht aan het einde van je arrangement.

### **Bagage**

Je wandelt met een dagrugzak met water, lunch, warme en regenkleding, eventueel zwemkleding, artikelen voor persoonlijke verzorging, verrekijker/fototoestel etc.

De rest van je bagage wordt vervoerd naar de volgende accommodatie.

Het mee te nemen gewicht aan ruimbagage kun je meestal zelf kiezen bij de reservering van het vliegticket.



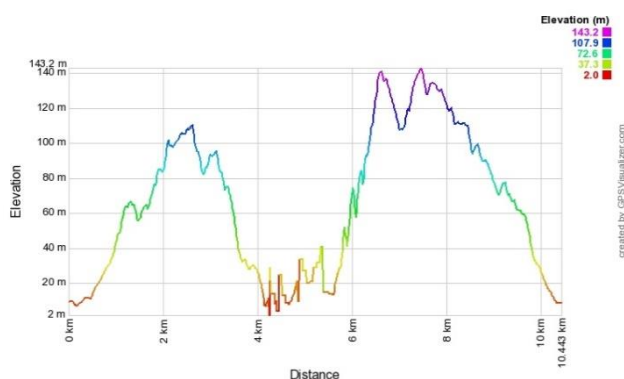


## Dagprogramma

(De hoogteprofielen zijn apart te downloaden. Let op: ze zijn niet allemaal op dezelfde schaal!)

Let op: de genoemde wandeltijden zijn exclusief rustpauzes.

### Dag 1: Naar Asprokavos, optionele rondwandeling Spartera (CT-01A)



Je wordt opgehaald bij de luchthaven van Corfu en naar je accommodatie in Asprokavos gebracht, helemaal in het zuiden van het eiland. Als je op tijd aankomt kun je de rondwandeling naar Spartera maken.

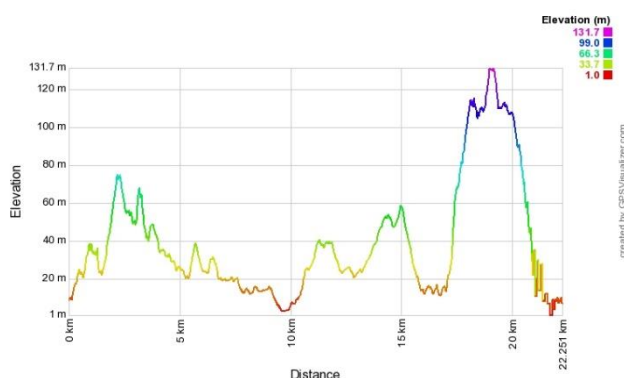
Deze route start net ten zuiden van het vakantieparadijs Kavos. Over een landweg wandel je naar het zuidelijkste puntje van het eiland, waar zich de ruines van het Arkoudilas klooster bevinden. Je kunt afdalen via een wandelpadje naar het meest zuidelijke zandstrand van het eiland, Arkoudilas Beach, met een eindeloze strook goudkleurig zand. Je vervolgt door het pittoreske dorpje Spartera, vanwaar je over een rustige dalende weg terugwandelt naar je accommodatie in Asprokavos.

wandeltijd/afstand: 4h / 12km

stijgen/dalen: 300m

overnachting: Asprokavos

### Dag 2: Van Asprokavos via Lefkimmi naar Santa Barbara (CT-02)



Vanuit Asprokavos wandel je eerst rond een meertje en vervolgens door beschaduwde olijfwouden en open land naar Lefkimmi. Deze tweede grootste plaats van het eiland bestaat uit meerdere dorpsdelen en de tavernes aan de rivier nodigen je uit voor een koffiepauze.





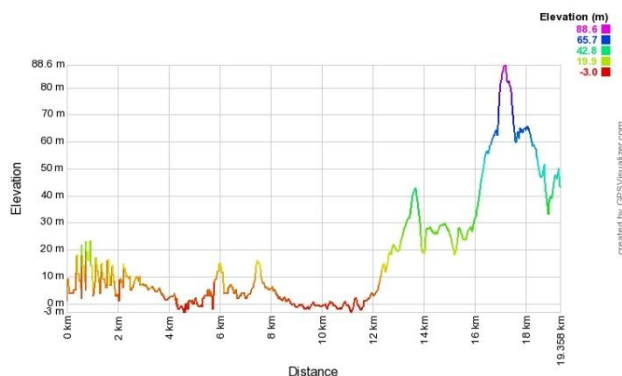
Je vervolgt je weg door de verschillende dorpsdelen van Lefkimmi, dan ga je het dorp weer uit richting de westkust. Vanaf Gardenos stijg je langs een klif met spectaculaire uitzichten over de westkust en de dorpjes in het binnenland. Je kunt zelfs de oost- en zuidkust zien liggen! De route eindigt bij Santa Barbara met haar wonderschone zandstrand.

wandeltijd/afstand: 7h / 23km

stijgen/dalen: 350m

overnachting: Santa Barbara

### Dag 3: Van Santa Barbara langs het Korission meer naar Paramonas (CT-03)



Vandaag bijna geen hoogteverschil op de wandeling! Je gaat langs het strand naar het wat minder inspirerende strandplaatsje Agios Georgios. Bij het verlaten van Agios Georgios kom je op het prachtige, lange, lege Issos strand waar scènes uit de James Bond fim 'For Your Eyes Only' (1981) werden opgenomen.

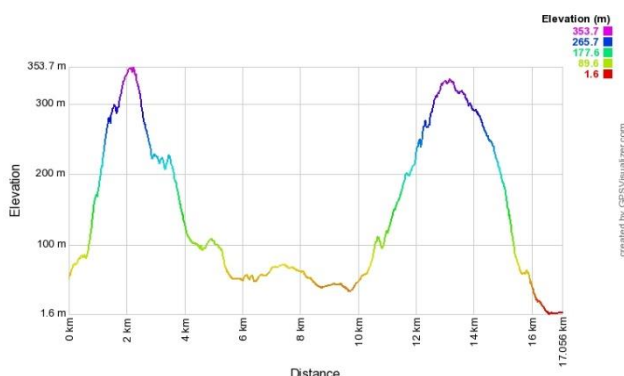
Na deze mooie strandwandeling ga je omhoog de duinen in en door een jeneverbesbos. Je vervolgt je weg langs het grote zoutwatermeer Korission, waar je met een beetje geluk flamengo's kunt spotten. Verderop wandel je weer door olijvenwoud en gaat het kort omhoog voordat je afdalt naar Paramonas.

wandeltijd/afstand: 6h / 20km

stijgen/dalen: 150m / 120m

overnachting: Paramonas

### Dag 4: Van Paramonas naar Stavros en BenitSES (CT-04)



De ochtend begint direct met een stevige klim. Vanaf het rif heb je een prachtig uitzicht over de westkust en landinwaarts op de dorpjes Ano en Kato Pavliana. Voetpaden en wegen leiden je naar Vouniatades waar je de vallei van de Messonghi rivier doorkruist.





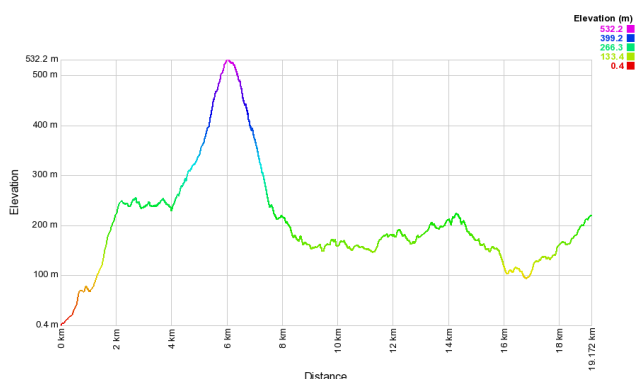
Door heide en olijfboomgaarden wandel je verder naar het dorpje Strongili. Vervolgens gaat het weer bergopwaarts, naar Komianata en Stavros. Hier kun je nog even heen en weer naar een uitzichtpuntje. Tenslotte daal je af naar de kustplaats Benitses.

wandeltijd/afstand: 6h / 18km

stijgen/dalen: 700m

overnachting: Benitses

**Dag 5: Van Benitses via de Agii Dekka top naar Pelekas (CT-13)**



Je stijgt via een iets andere route langs waterbronnen terug naar Stavros. Hier pak je de Trail weer op en wandel je over een prachtig voetpad dat om de berg Agii Dekka heen draait. Vanuit het dorp Ano Garouna klim je vervolgens steil omhoog naar de top van de Agii Dekka, in de tweede hoogste vrijstaande top van Corfu. Op de top vind je een klooster in een kersentuin wat uitnodigt voor een pauze.

Via oude ezelspaadjes daal je af naar het gelijknamige dorpje en verder via een weg naar het pittoreske dorpje Sinarades. Hier kun je wellicht het locale folkloremuseum bezoeken (afhankelijk van de openingstijden).

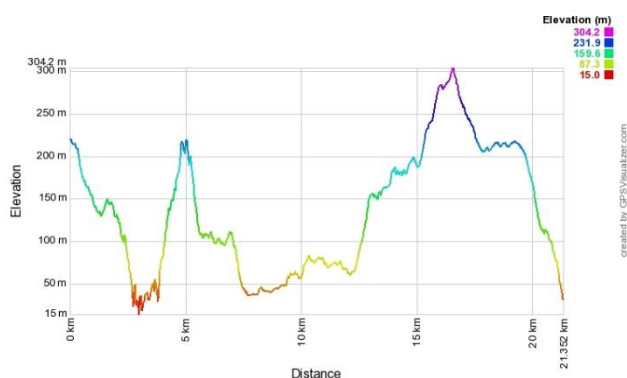
Buiten Sinarades kom je bij het uitzichtpunt Aerostato, een van de mooiste uitzichtpunten van het eiland. Vervolgens wandel je nog op mooie paden door olijfgaarden en met steeds weer fantastische uitzichten naar het dorp Pelekas.

wandeltijd/afstand: 7h15' / 21km

stijgen/dalen: 930m / 650m

overnachting: Pelekas

**Dag 6: Van Pelekas naar Liapades (CT-06)**





Vanaf Pelekas daal je in een half uurtje af naar het prachtige (nudisten)strand van Myrtiotissa en het gelijknamige klooster. Na het strand gaat het direct weer omhoog, een steile klim door bos en vervolgens langs een heuvel met geweldig uitzicht over de westkust.

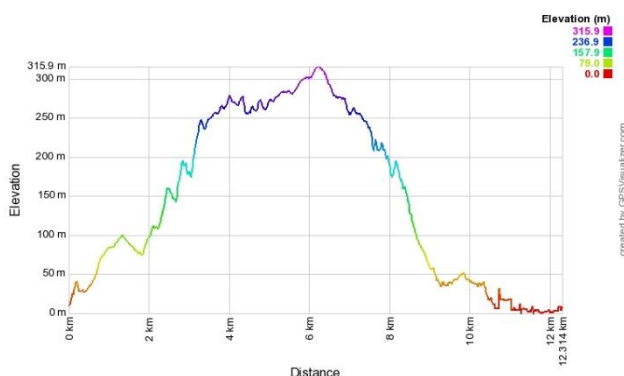

Na het dorpje Vatos daal je weer af tot in de Ropa vallei en blijft het een tijdje vlak. Via het pittoreske dorpje Giannades met uitzicht op de Ropa vallei klim je weer de olijfwouden in en wandel je door -op het oog- verlaten boomgaarden naar het dorp Liapades, een antiek dorp met mooie oude huizen.

wandeltijd/afstand: 7h / 23km

stijgen/dalen: 600m / 800m

overnachting: Liapades

### Dag 7: Van Liapades naar Agios Georgios via de Romeinse weg (CT-07)



De wandeling start met een steil wandelpaadje dat je direct hoog boven de zee brengt richting Paleokastritsa. Vanaf de weg naar Paleokastritsa ga je omhoog over een netwerk van oude geplaveide paden naar het eeuwenoude dorp Lakones en het uitzichtpunt Bella Vista ('het beste uitzicht van Europa').

In Lakones loop je meer dan een kilometer over het asfalt door het dorp, maar het uitzicht maakt alles goed. Vervolgens ga je weer de olijfgaarden in naar het mooie dorpje Krini: hier kun je een uitstapje maken naar de Byzantijnse vesting Angelokastro, zeker de moeite waard! Je passeert de 'Lelievallei' en daalt dan af over een prachtig geplaveid wandelpad, de Romeinse weg, naar de westkust en dan door olijfgaarden naar het strandresort Agios Georgios Pagon.

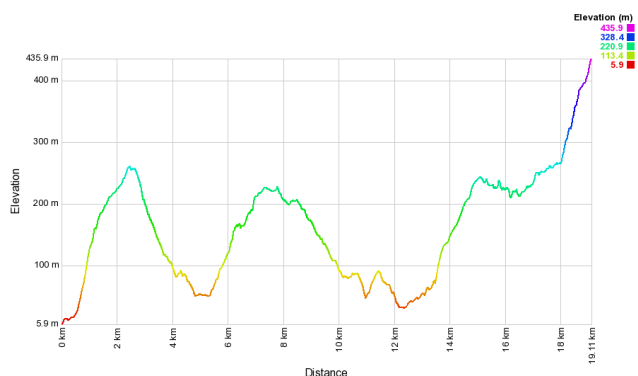
wandeltijd/afstand: 5h / 14km (Angelokastro: +1km enkele reis)

stijgen/dalen: 350m (Angelokastro: +150m)

overnachting: Agios Georgios Pagon



### Dag 8: Van Agios Georgios over de hellingen van de Pantokrator naar Sokraki (CT-14)



Een pittige klim brengt je van Agios Georgios naar het dorpje Prinilas. Vanaf hier gaat het verder naar de dorpjes Pagi, Aspiotades, Manatades, Agros en Agios Athanasios. Na al deze dorpjes kom je langs het prachtige klooster van Agios Athanasios (zeker een bezoek waard!) en dan over verlaten paden naar de rivier en wegkruising bij Rekini.

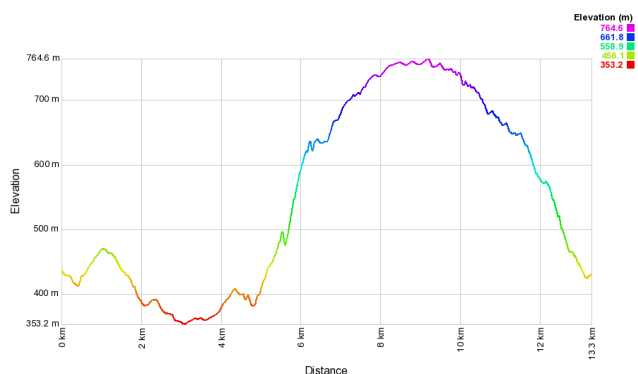
Vanaf Rekini wandel je over een voetpad en door wildernis naar het dorpje Valanio, wat echt in de “middle of nowhere” lijkt te liggen. Over bredere wegen en door olijfboomgaarden vervolg je je weg boven een vallei langs. Later ga je weer de wildernis in, op een oud paadje klim je omhoog naar het dorpje Sokraki waar je op het dorpsplein onder het genot van het lokale gemberbier heerlijk bij kunt komen.

wandeltijd/afstand: 7h / 21km

stijgen/dalen: 1000m / 500m

overnachting: Sokraki

### Dag 9: Van Sokraki langs de Pantokrator top naar Old Peritheia (CT-15)



Vanaf Sokraki loopt de Trail verder over brede paden en voetpaadjes door bos en landbouwgrond naar de vruchtbare vallei onder Spartilas.

Vanuit Spartilas gaan ezelspaadjes en bospaadjes omhoog naar het uitzichtpunt en verwoeste kapelletje Taxiarchis, waar je nog fresco's kunt zien. Dan gaat het wat minder steil bergop en steek je het karstplateau over onder de top van de Pantokrator, de hoogste berg van het eiland. Als je de weg kruist kun je het noordelijke deel van Corfu zien liggen. Hier kun je een uitstapje maken naar de top van de berg.

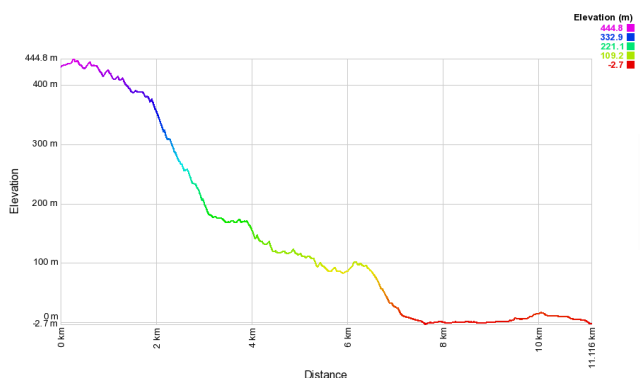
Je vervolgt je weg over een gravelweg waar ook het zuiden van het eiland in zicht komt. Vervolgens daal je af naar het Byzantijnse Old Peritheia, een half verwoest dorpje dat tot



voor enkele jaren helemaal verlaten was. Nu zijn er heel wat taverna's waar je van een welverdiende maaltijd kunt genieten.

wandeltijd/afstand: 6h / 16km (naar de top: +1 uur en 3km)  
 stijgen/dalen: 600m / 550m (naar de top: +150m stijgen en dalen)  
 overnachting: Old Peritheia

**Dag 10: Van Old Peritheia naar Agios Spyridon (CT-16)**



Een relatief rustige dag als afsluiting. Vanaf Peritheia gaat het verder bergafwaarts het bos in en door een nauwe vallei, voordat je de dorpjes Krinias en Portes bereikt. Van hieruit daal je verder af naar de noordkust en het prachtige Almyros zandstrand. Je vervolgt je weg langs de kust tot het officiële einde van de Corfu Trail in Agios Spyridon.

Je overnacht ofwel in Agios Spyridon of krijgt een transfer naar Corfu Stad voor de overnachting.

wandeltijd/afstand: 4h / 12km  
 stijgen/dalen: 100m / 550m  
 overnachting: Agios Spyridon of Corfu Stad

**Dag 11: Vertrek van Corfu (CT-V)**



Je wordt opgehaald en naar de luchthaven gebracht, of naar de veerhaven als je een verlenging op het vasteland hebt geboekt.