



Hoogteprofielen Fietstrektocht MKFT313I

Overzicht routes	2
Dag 3: Van Ohrid naar Sveti Naum	3
Dag 4: Van Sveti Naum naar Otesevo	3
Dag 5: Van Otesevo naar Bitola	3
Dag 6: Van Bitola naar Florina in Griekenland	4
Dag 6 alt: Van Bitola naar Florina – langere route	4
Dag 7: Van Florina naar Agios Panteleimon	4
Dag 8: Van Agios Panteleimon naar Kastoria	5
Dag 9: Optionele korte rit rondom Kastoria	5
Dag 10: Van Kastoria naar Grevena	5
Dag 11: Van Grevena naar Kastraki (Meteora)	6
Dag 12: Optionele rondrit Meteora-Pinios vallei.....	6



(29-11-2022)



Overzicht routes

dag	invulling	overnachting	lengte in km	hoogte meters
1	Aankomst op luchthaven van Ohrid, transfer naar hotel in Ohrid (15 min.)	Ohrid		
2	Rondrit achterland Ohrid	Ohrid	50	200
3	Ohrid-Sveti Naum	Sveti Naum	55	450
4	Sveti Naum-Otesevo	Otesevo	38	800
5	Otesevo-Bitola	Bitola	54	400
6	Bitola-Florina	Florina	45	300
	<i>lange route</i>		65	800
7	Florina-Agios Panteleimon	Agios Panteleimon	65	500
8	Agios Panteleimon-Kastoria	Kastoria	80	600
9	Rondom het meer van Kastoria (of rustdag)	Kastoria	35	-
10	Kastoria-Grevena	Grevena	78	1200
11	Grevena-Kastraki	Kastraki	64	800
12	Meteora- en valleitour (of rustdag)	Kastraki	58	400
13	Vertrek			

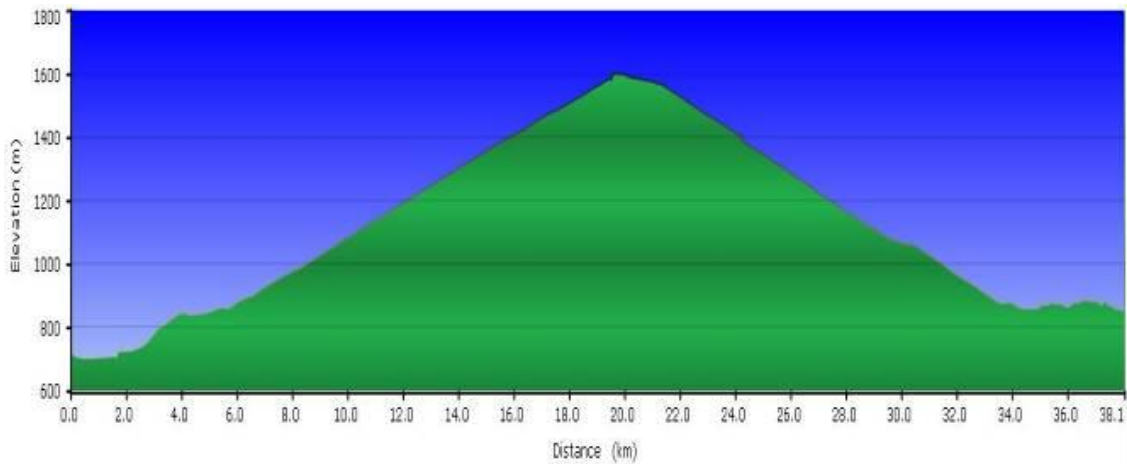
Let op! De onderstaande hoogteprofielen zijn verschillend geschaald!



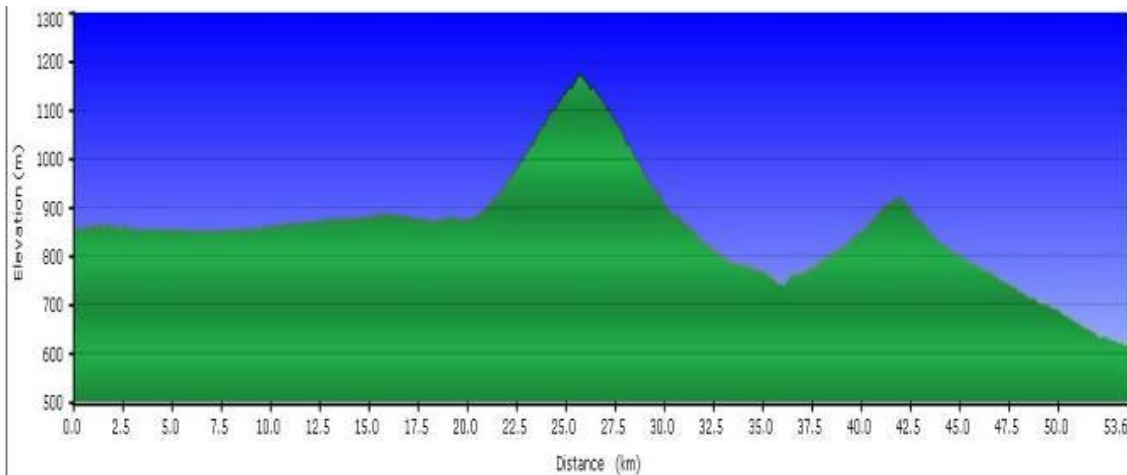
Dag 3: Van Ohrid naar Sveti Naum



Dag 4: Van Sveti Naum naar Otesevo



Dag 5: Van Otesevo naar Bitola

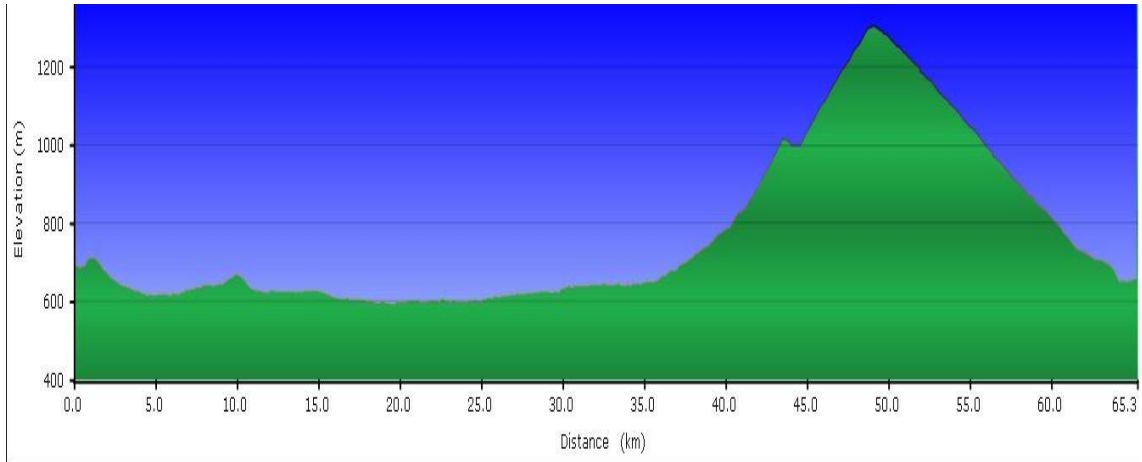




Dag 6: Van Bitola naar Florina in Griekenland



Dag 6 alt: Van Bitola naar Florina – langere route



Dag 7: Van Florina naar Agios Panteleimon





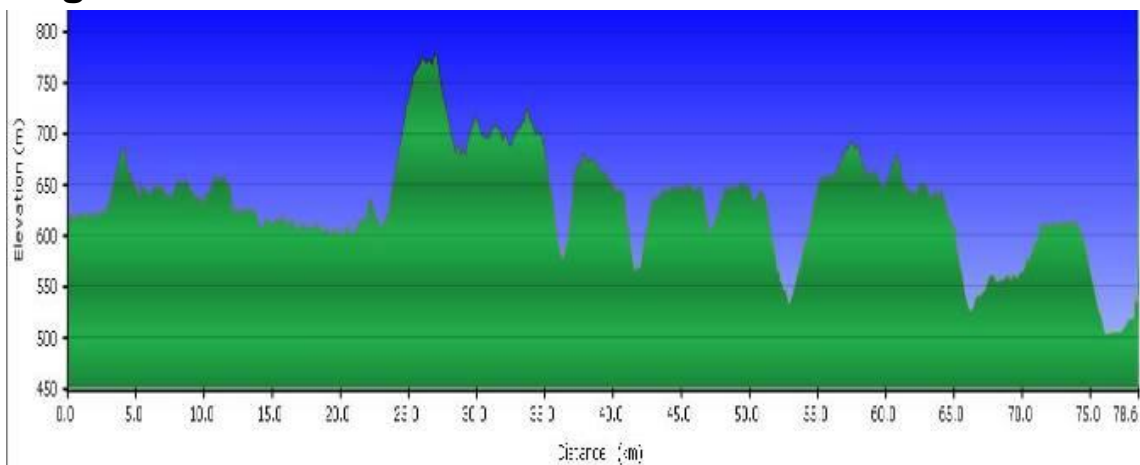
Dag 8: Van Agios Panteleimon naar Kastoria



Dag 9: Optionele korte rit rondom Kastoria

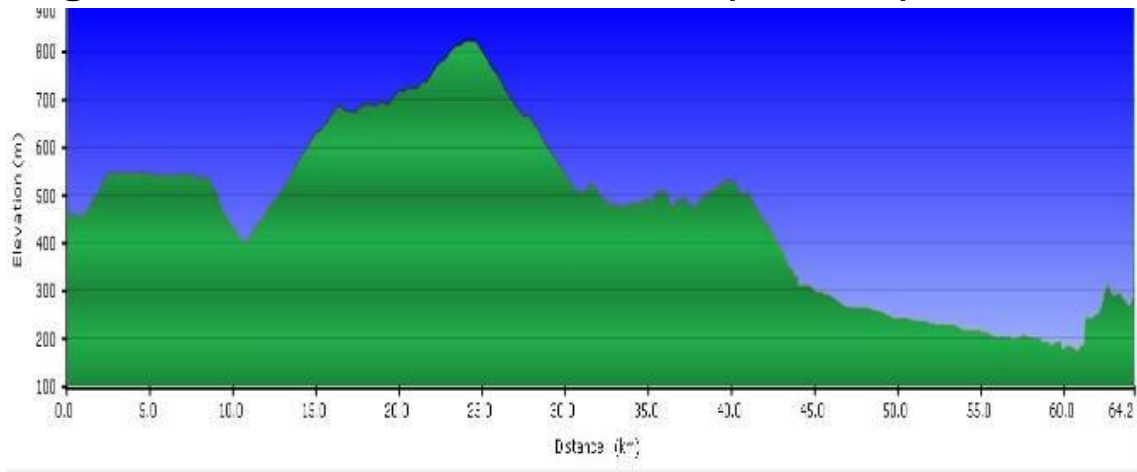


Dag 10: Van Kastoria naar Grevena





Dag 11: Van Grevena naar Kastraki (Meteora)



Dag 12: Optionele rondrit Meteora-Pinios vallei

