



Hoogteprofielen AnnaHiking wandelingen MKWH210I

Overzicht wandelprogramma.....	2
Dag 2: Rondwandeling vanaf Rodakinia (MKW-02).....	3
Dag 3: Rondwandeling vanaf Agios Nikolaos (MKW-03)	3
Dag 5: Wandeling van Rapsani naar Krania (MKW-05).....	4
Dag 6: Rondwandeling vanuit Rapsani (MKW-06)	4
Dag 7: Wandeling door de Tembi vallei (MKW-07).....	5



(20-12-2019)



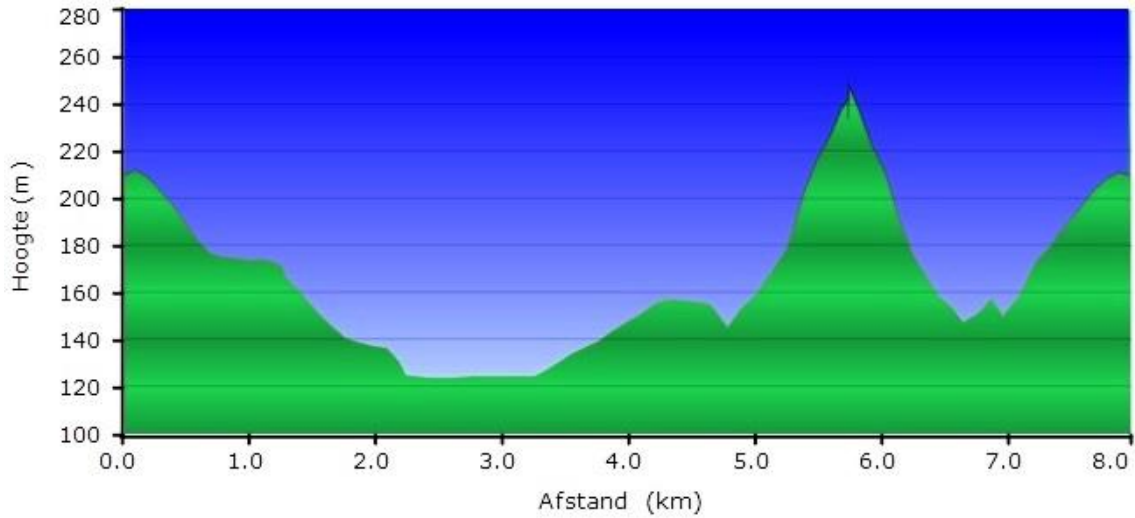
Overzicht wandelprogramma

dag	invulling	overnachting	tijd in uren	lengte in km	m stijgen	m dalen
1	Naar Naoussa	Naoussa				
2	Rondwandeling vanaf Rodakinia (MKW-02)	Naoussa	2:30	8,8	200	200
3	Rondwandeling vanaf Agios Nikolaos (MKW-03)	Naoussa	4:00	10,4	600	600
4	Rijden Naoussa – Dion – Rapsani	Rapsani				
5	Wandeling Rapsani – Krania (MKW-05)	Rapsani	3:00	9,2	580	300
6	Rondwandeling vanuit Rapsani (MKW-06)	Rapsani	4:30	16,5	500	500
7	Wandeling Tembi vallei (MKW-07)	Ambelakia	4:00	11,8	625	620
8	Vertrek					

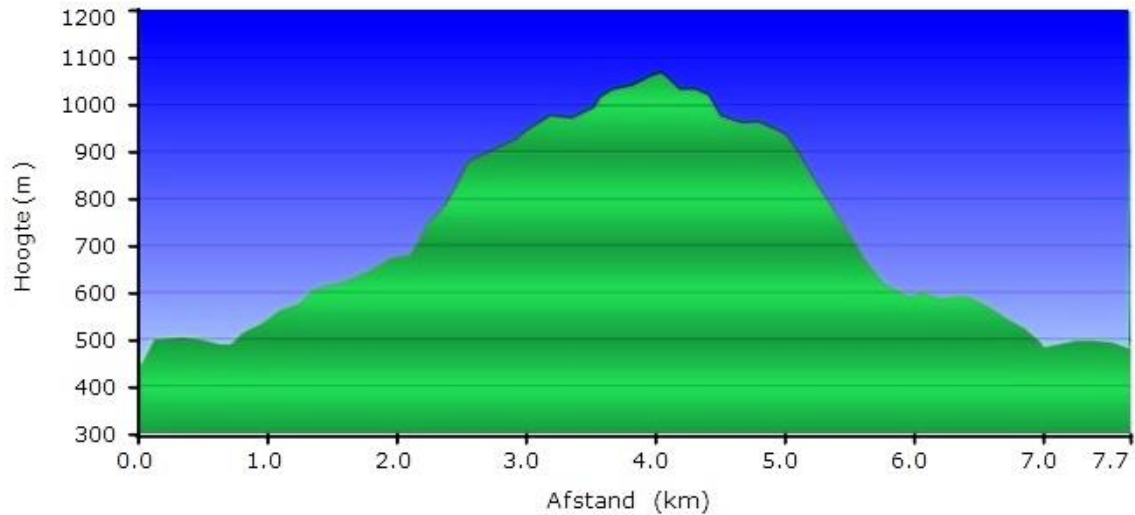
Let op: de hoogteprofielen zijn niet allemaal op dezelfde schaal!



Dag 2: Rondwandeling vanaf Rodakinia (MKW-02)

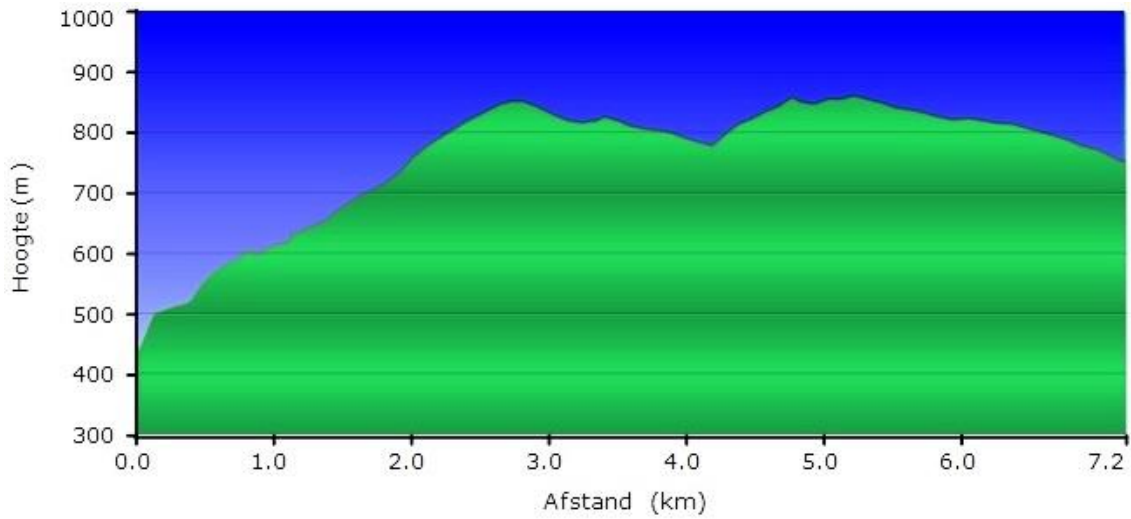


Dag 3: Rondwandeling vanaf Agios Nikolaos (MKW-03)

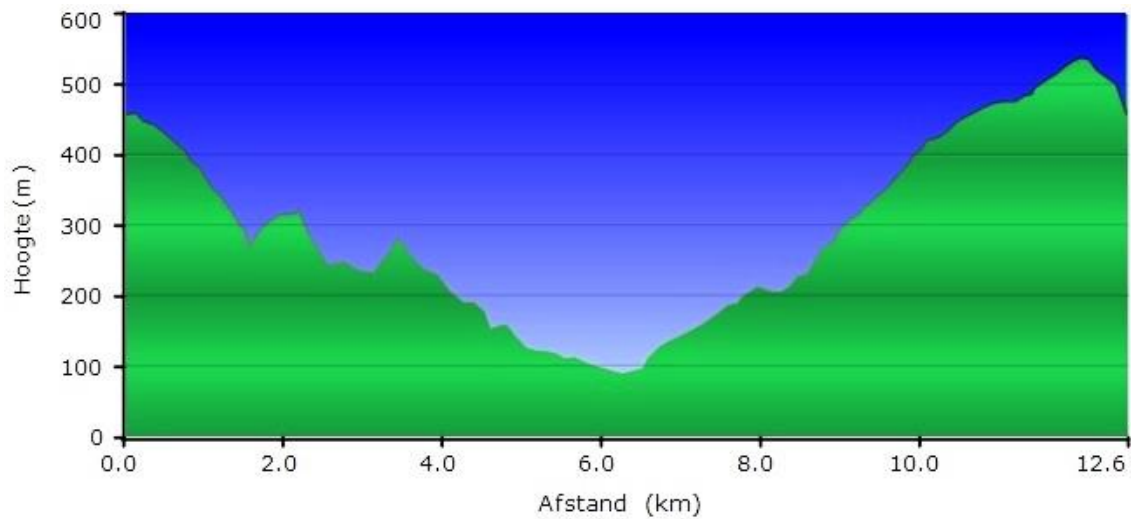




Dag 5: Wandeling van Rapsani naar Krania (MKW-05)



Dag 6: Rondwandeling vanuit Rapsani (MKW-06)





Dag 7: Wandeling door de Tembi vallei (MKW-07)

