



## **Hoogteprofielen AnnaHiking wandelingen PTWM210I**

Overzicht wandelingen .....	2
Dag 3: Rondwandeling langs de UNESCO dorpen Kalarites en Sirako (LK02021a).....	3
Dag 4: Langs het Analipsi kerkje naar Agnanda (TZ05031x).....	3
Dag 5: Van de watervallen naar Agnanda (TZ13032x).....	4
Dag 6: Het Otterpad langs de Arachthos rivier (XI28011x).....	4
Dag 7: Rondje Koukoulia (TZ01011c).....	5



(5-4-2020)

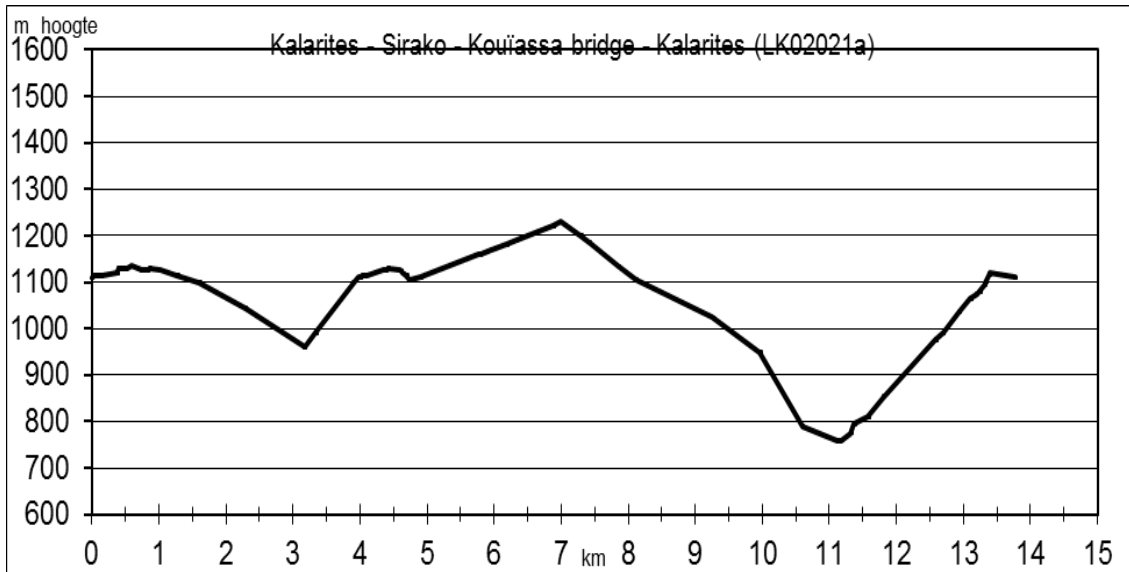


## Overzicht wandelingen

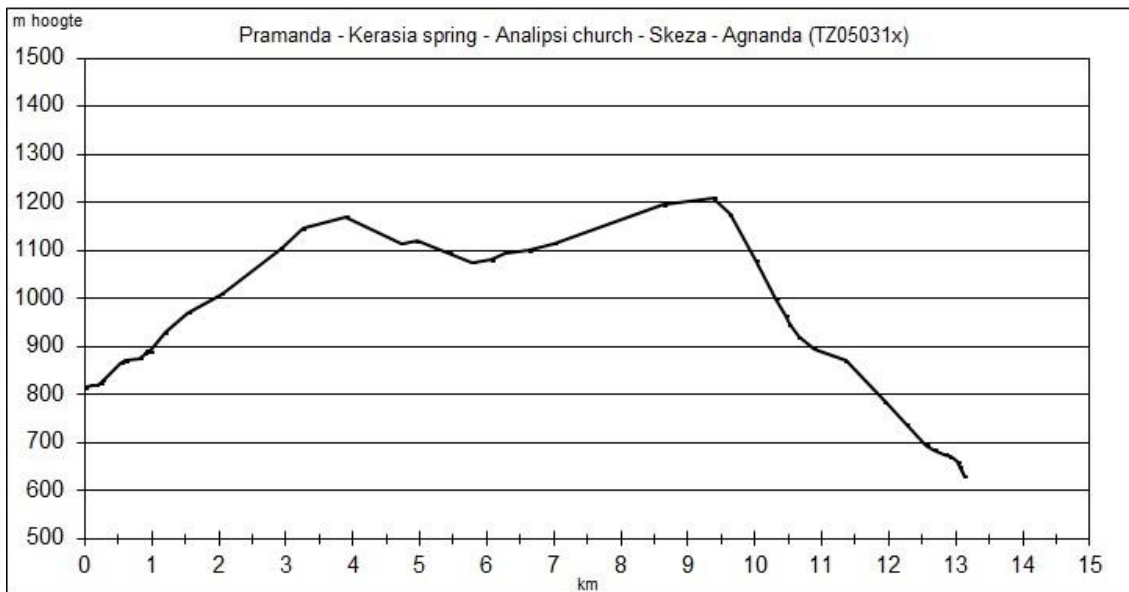
dag	invulling	overnachting	tijd in uren	lengte in km	m stijgen	m dalen
1	naar Ioannina; stadswandeling	Ioannina				
2	bezoek Ioannina, transfer Kalarites	Kalarites				
3	rondwandeling LK02021a	Kalarites	4:30	14,2	685	685
4	transfer naar Pramanda, wandeling TZ05031x	Agnanda	4:15	13,1	495	680
5	transfer naar watervallen, wandeling TZ13032x	Agnanda	3:30	10,5	360	890
6	transfer naar Tzari brug, wandeling TZ28011x	Gefiri Plakas	4:30	16,0	510	420
7	rondwandeling TZ01011c	Gefiri Plakas	3:50	12,8	495	495
8	transfer naar Ioannina en vertrek					



### Dag 3: Rondwandeling langs de UNESCO dorpen Kalarites en Sirako (LK02021a)

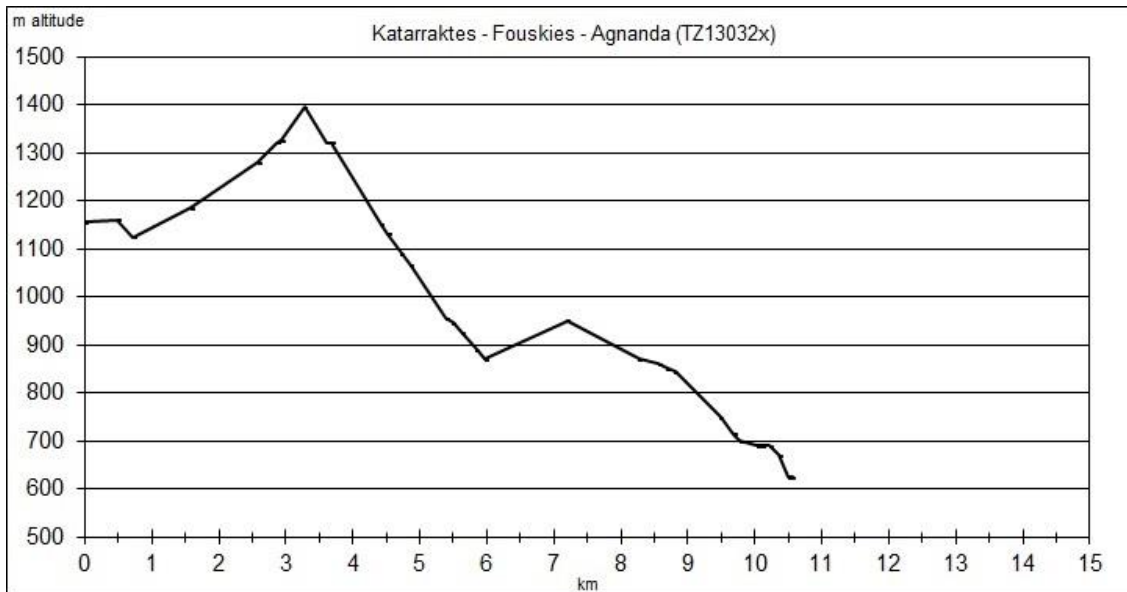


### Dag 4: Langs het Analipsi kerkje naar Agnanda (TZ05031x)

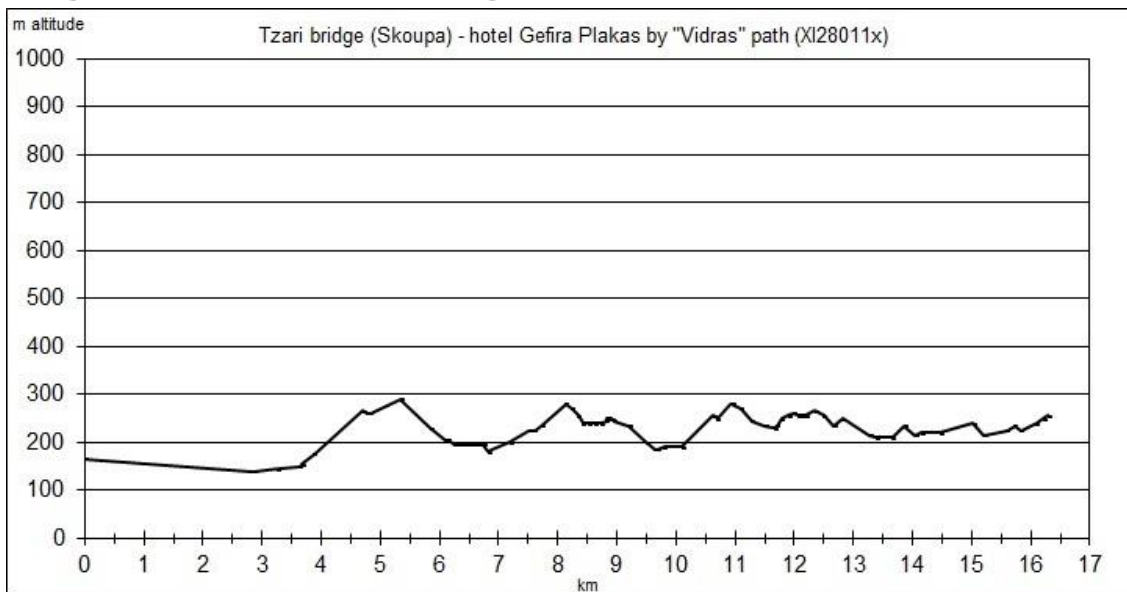




## Dag 5: Van de watervallen naar Agnanda (TZ13032x)



## Dag 6: Het Otterpad langs de Arachthos rivier (XI28011x)





## Dag 7: Rondje Koukoulia (TZ01011c)

