



## **Hoogteprofielen AnnaHiking wandelingen PTWM218I**

Overzicht wandelingen .....	2
Dag 2: Rondje Koukoulia (TZ01011c).....	3
Dag 3: Het Otterpad langs de Arachthos rivier (XI28011x).....	3
Dag 4: Van de watervallen naar Agnanda (TZ13031x).....	4
Dag 5: Rondje oude cultuur langs de Analipsi kerk (TZ03031a).....	4
Dag 6: Van Agnanda naar Pramanda (TZ03052x) .....	5
Dag 7: Rondwandeling langs de UNESCO dorpen Kalarites en Sirako (LK02021a).....	5



(26-12-2017)

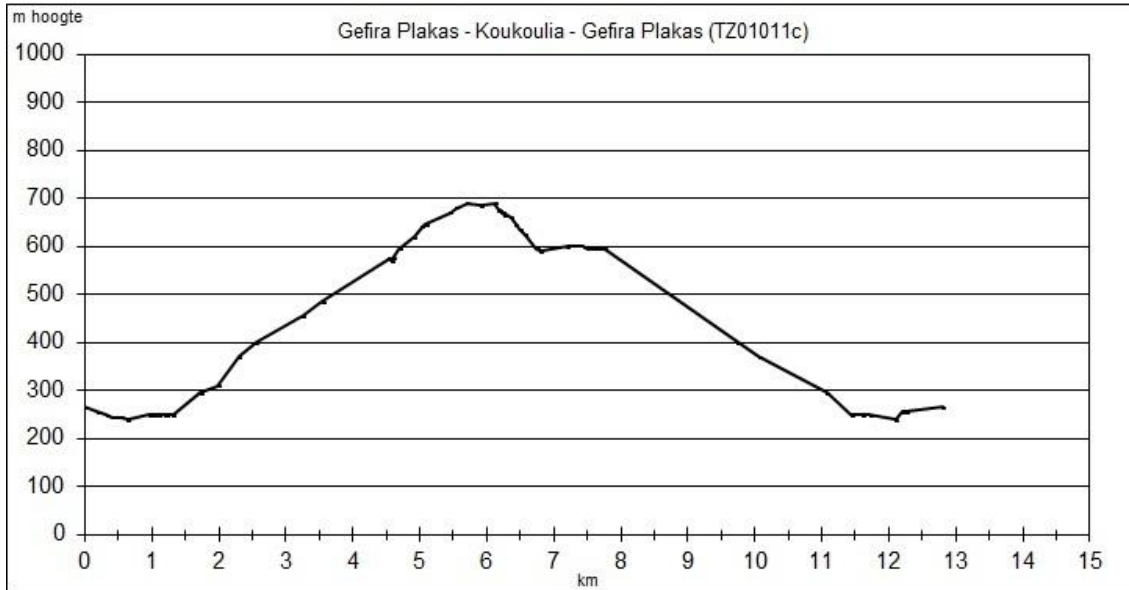


## Overzicht wandelingen

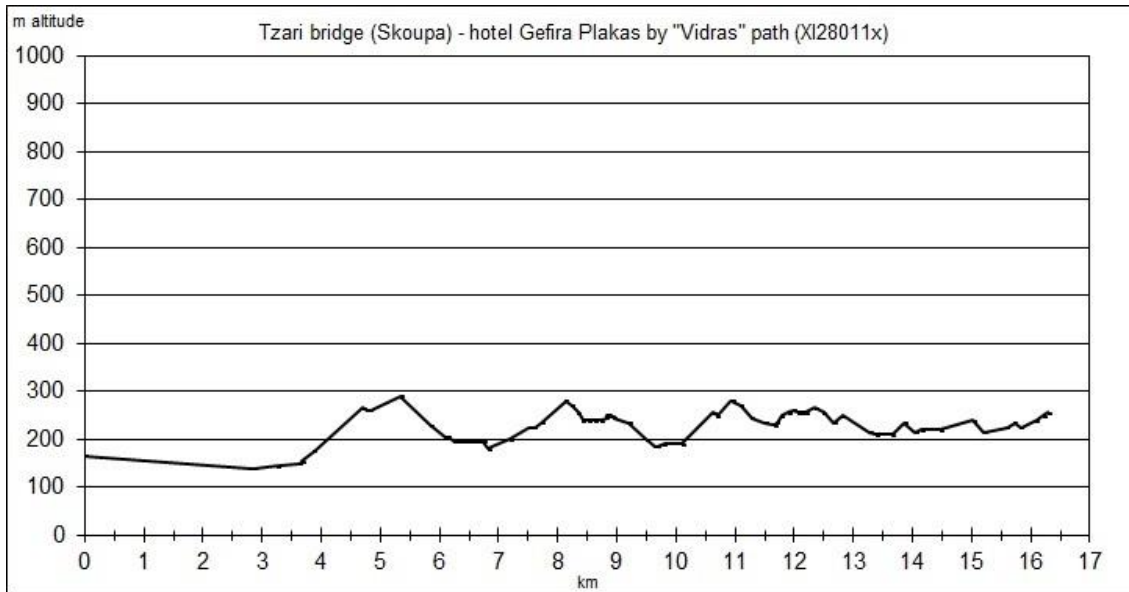
dag	invulling	overnachting	tijd in uren	lengte in km	m stijgen	m dalen
1	naar Ioannina; stadswandeling	Ioannina				
2	transfer naar Gefiri Plakas, rondwandeling TZ01011c	Gefiri Plakas	3:50	12.8	495	495
3	transfer naar Tzari brug, wandeling TZ28011x	Gefiri Plakas	4:30	16.0	510	420
4	transfer naar Katarraktes, wandeling TZ13031x	Agnanda	3:00	7.8	275	805
5	rondwandeling TZ03031a	Agnanda	3:50	11.8	570	570
6	wandeling TZ03052x, transfer Kalarites	Kalarites	3:40	11,7	590	390
7	rondwandeling LK02021a	Kalarites	4:30	13.8	685	685
8	transfer naar Ioannina en vertrek					



## Dag 2: Rondje Koukoulia (TZ01011c)

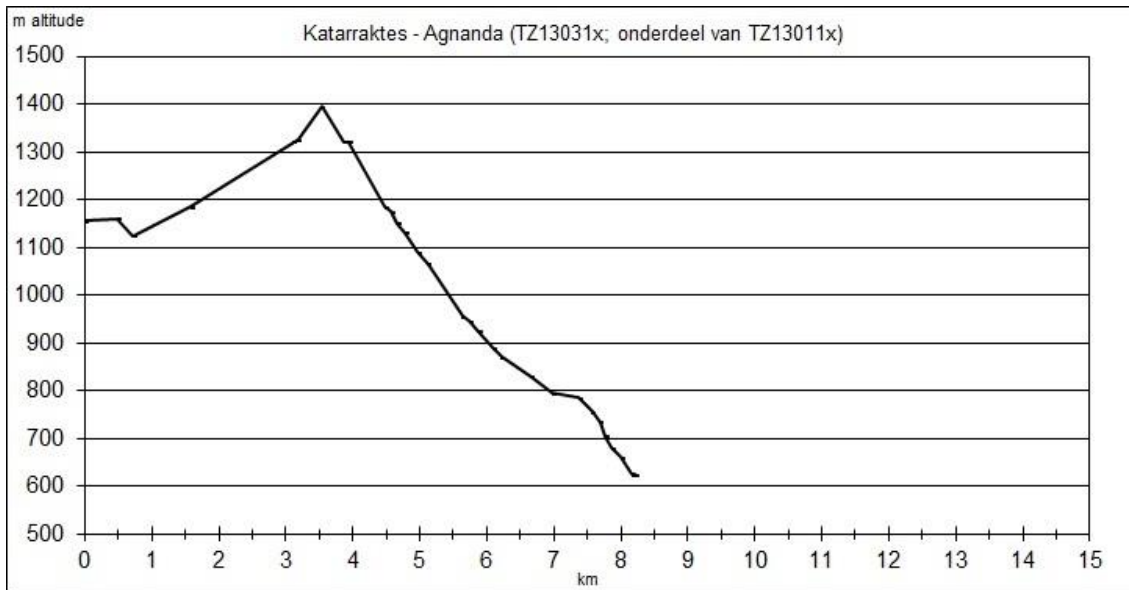


## Dag 3: Het Otterpad langs de Arachthos rivier (XI28011x)

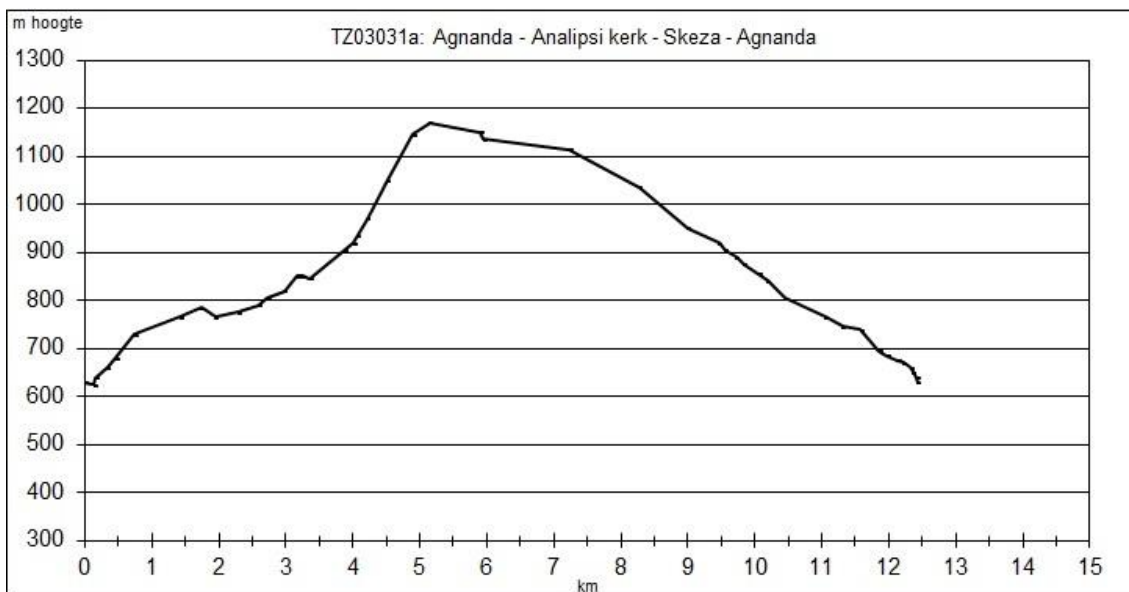




## Dag 4: Van de watervallen naar Agnanda (TZ13031x)

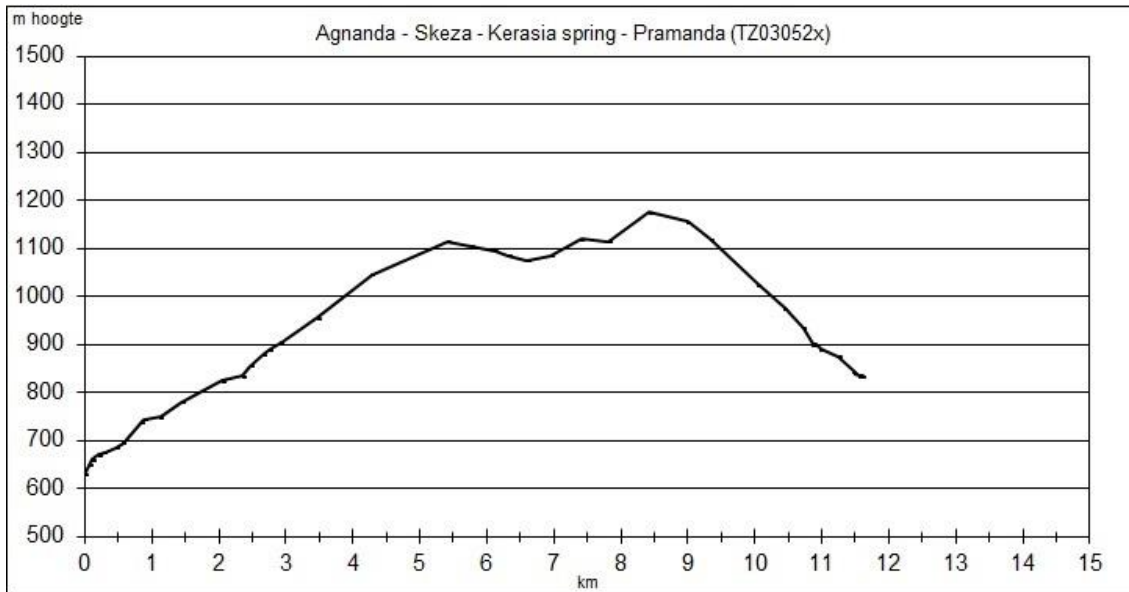


## Dag 5: Rondje oude cultuur langs de Analipsi kerk (TZ03031a)





## Dag 6: Van Agnanda naar Pramanda (TZ03052x)



## Dag 7: Rondwandeling langs de UNESCO dorpen Kalarites en Sirako (LK02021a)

