



Hoogteprofielen AnnaHiking wandelingen PTWM219I

| | |
|---|---|
| Overzicht wandelingen | 2 |
| Dag 3: Rondwandeling langs de UNESCO dorpen Kalarites en Sirako (LK02021a)..... | 3 |
| Dag 4: Langs het Analipsi kerkje naar Agnanda (TZ05031x)..... | 3 |
| Dag 5: Van de watervallen naar Agnanda (TZ13032x)..... | 4 |
| Dag 6: Het Otterpad langs de Arachthos rivier (XI28011x)..... | 4 |
| Dag 7: Rondje Koukoulia (TZ01011c)..... | 5 |



(12-12-2018)

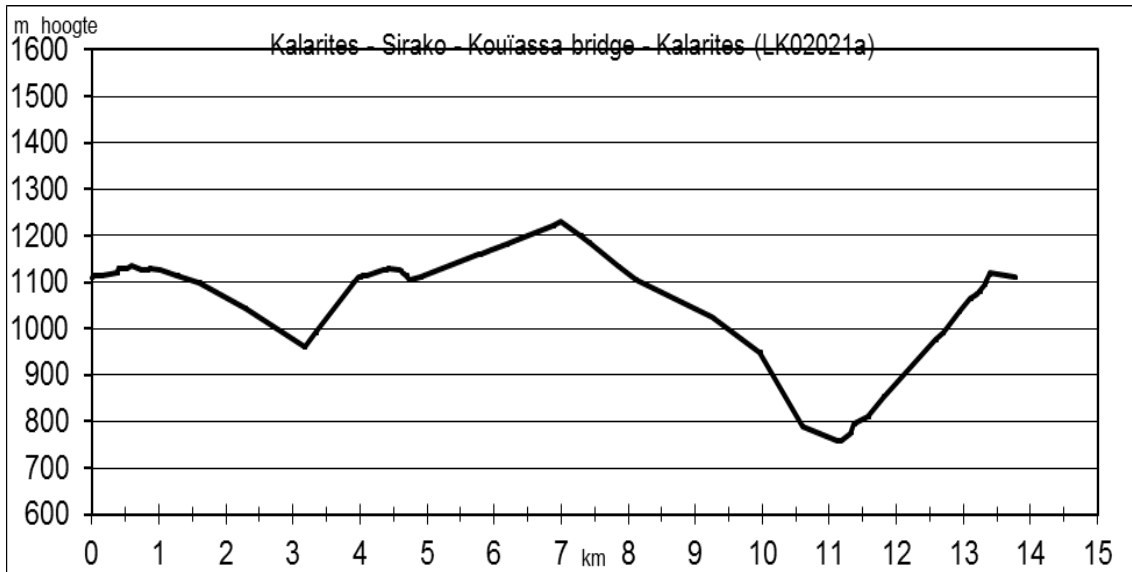


Overzicht wandelingen

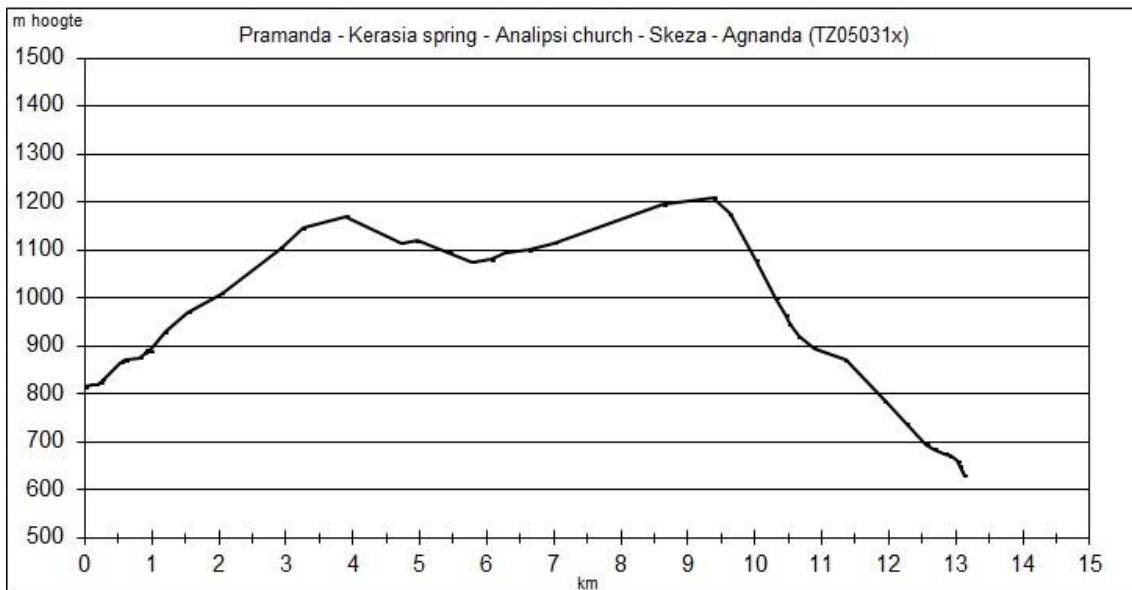
| dag | invulling | overnachting | tijd in uren | lengte in km | m stijgen | m dalen |
|-----|---|---------------|--------------|--------------|-----------|---------|
| 1 | naar Ioannina; stadswandeling | Ioannina | | | | |
| 2 | bezoek Ioannina, transfer Kalarites | Kalarites | | | | |
| 3 | rondwandeling LK02021a | Kalarites | 4:30 | 14,2 | 685 | 685 |
| 4 | transfer naar Pramanda, wandeling TZ05031x | Agnanda | 4:15 | 13,1 | 495 | 680 |
| 5 | transfer naar watervallen, wandeling TZ13032x | Agnanda | 3:30 | 10,5 | 360 | 890 |
| 6 | transfer naar Tzari brug, wandeling TZ28011x | Gefiri Plakas | 4:30 | 16,0 | 510 | 420 |
| 7 | rondwandeling TZ01011c | Gefiri Plakas | 3:50 | 12,8 | 495 | 495 |
| 8 | transfer naar Ioannina en vertrek | | | | | |



Dag 3: Rondwandeling langs de UNESCO dorpen Kalarites en Sirako (LK02021a)

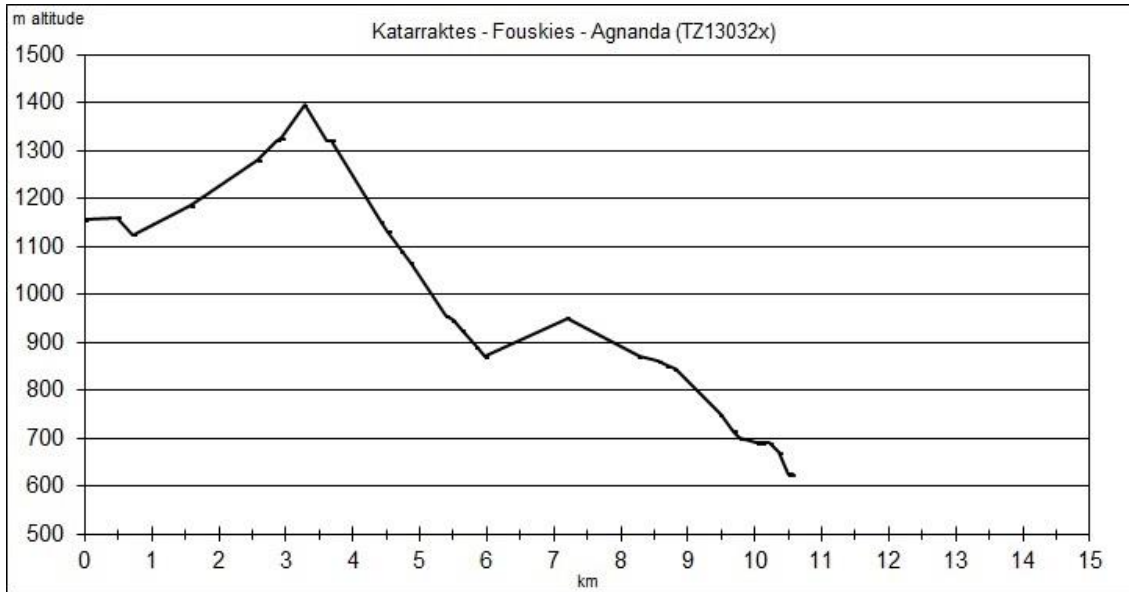


Dag 4: Langs het Analipsi kerkje naar Agnanda (TZ05031x)

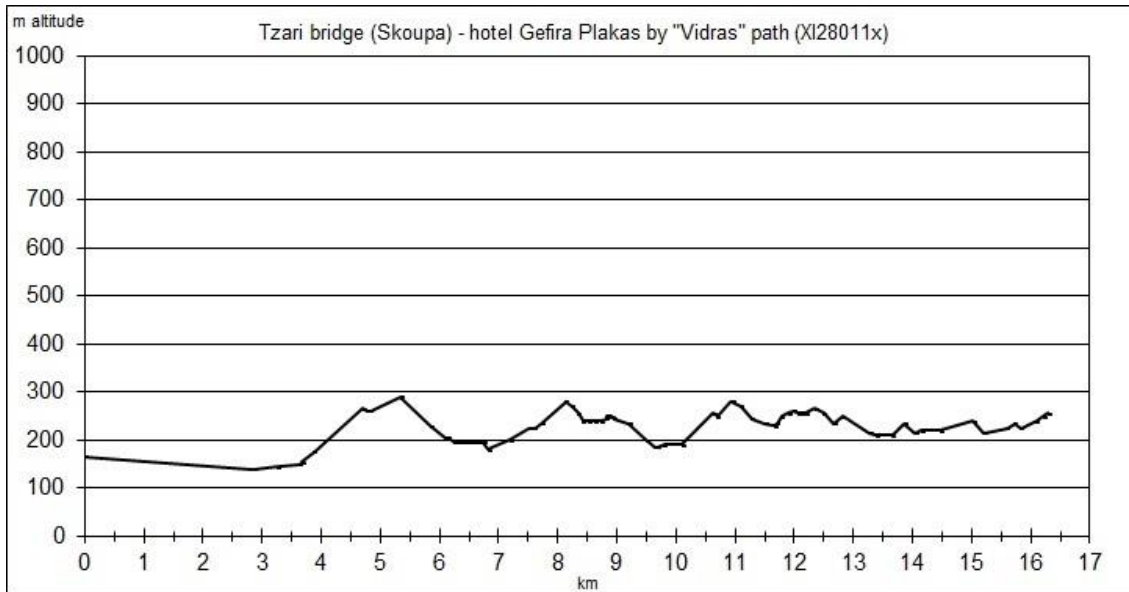




Dag 5: Van de watervallen naar Agnanda (TZ13032x)



Dag 6: Het Otterpad langs de Arachthos rivier (XI28011x)





Dag 7: Rondje Koukoulia (TZ01011c)

