



Hoogteprofielen AnnaHiking wandelingen PVWT311I

Overzicht wandelingen	2
Dag 1: Wandeling door Metsovo (PV10102a)	3
Dag 2: Het Spoor van de Beer (PV10103c).....	3
Dag 3: Langs de Aaos naar Vovouosa (PV30141x)	4
Dag 3 alternatief: Langs de Flenga top en meren naar Vovouosa (PV11141x).....	4
Dag 4: Van Vovouosa naar Distrato boven de Aaos (PV14191x).....	5
Dag 5: Van Distrato langs het Agia Paraskevi klooster naar Samarina (PV19201x)	5
Dag 6: Over de hellingen van de Smolikas naar Agia Paraskevi (PV20212x)	6
Dag 7: Via het Smolikas Drakenmeer naar Pades (PV21121x).....	6



(22-4-2021)



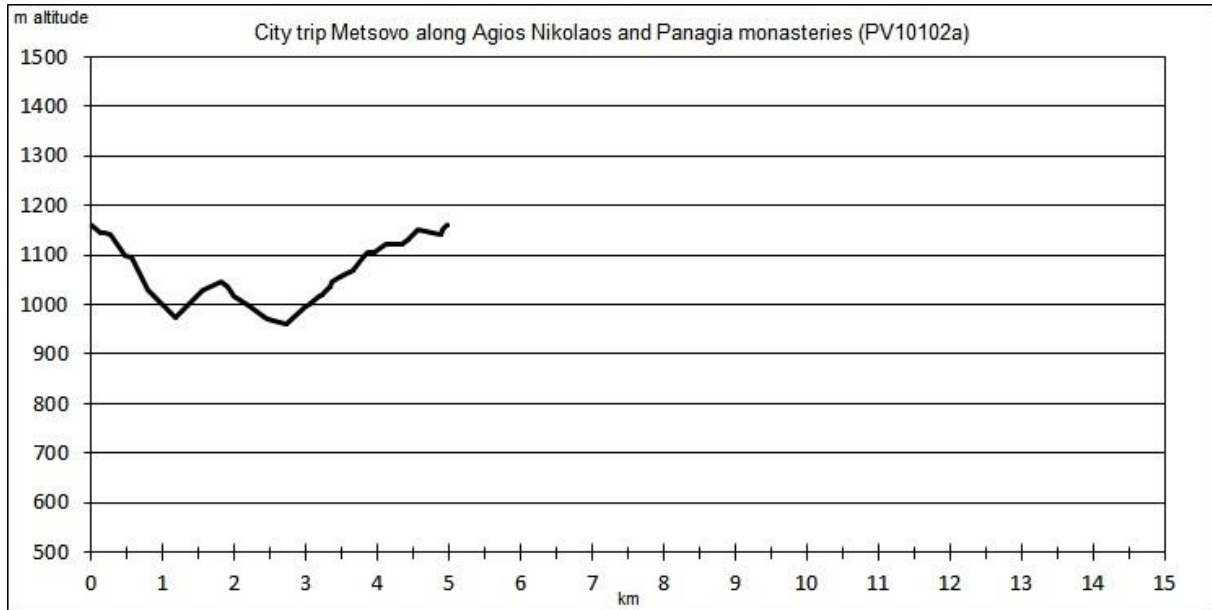
Overzicht wandelingen

dag	invulling	overnachting	tijd in uren	lengte in km	m stijgen	m dalen
1	aankomst in Metsovo, evt. rondwandeling PV10102a	Metsovo	1:40	5,0	280	280
2	rondwandeling PV10103c	Metsovo	5:00	17,6	680	680
3	transfer naar Aaos meer, wandeling PV30141x	Vovousa	5:45	20,4	210	580
	OF: transfer naar Mavrovouni hut, wandeling PV11141x		7:30	21,9	685	1475
4	wandeling PV14191x	Distrato	5:40	18,2	820	825
5	wandeling PV19201x	Samarina	5:00	16,7	1010	560
6	wandeling PV20211x	Agia Paraskevi	8:30	19,6	1145	1470
7	wandeling PV21121x	Pades	6:30	19,0	1215	1080
8	taxi naar Konitsa, vertrek					

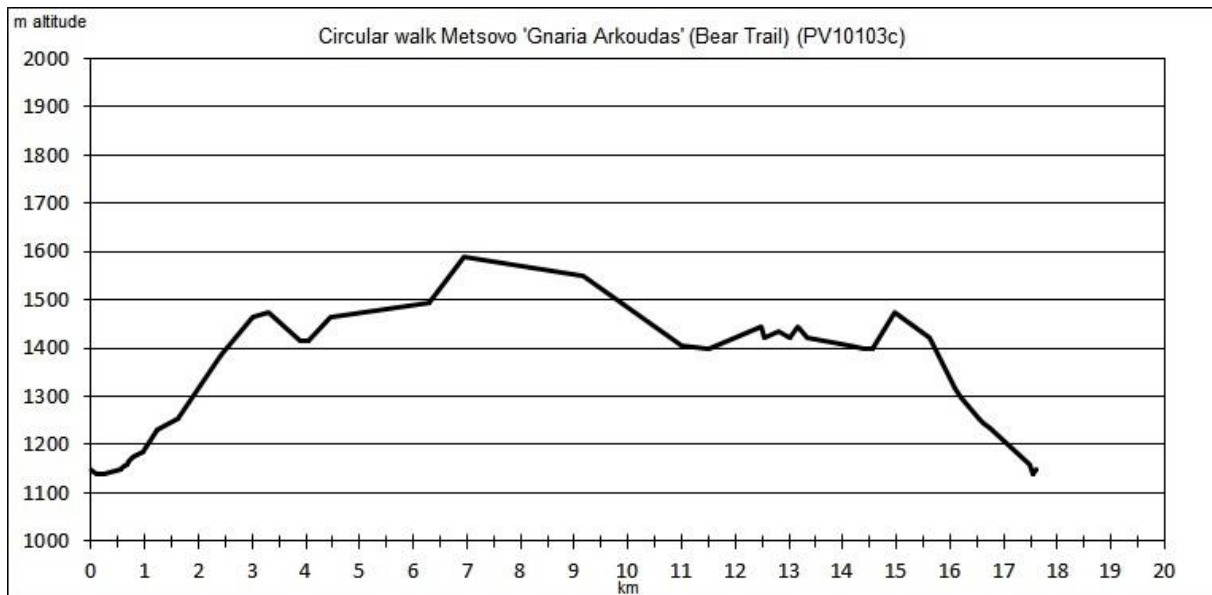
Let op: de hoogteprofielen zijn niet allemaal op dezelfde schaal!



Dag 1: Wandeling door Metsovo (PV10102a)

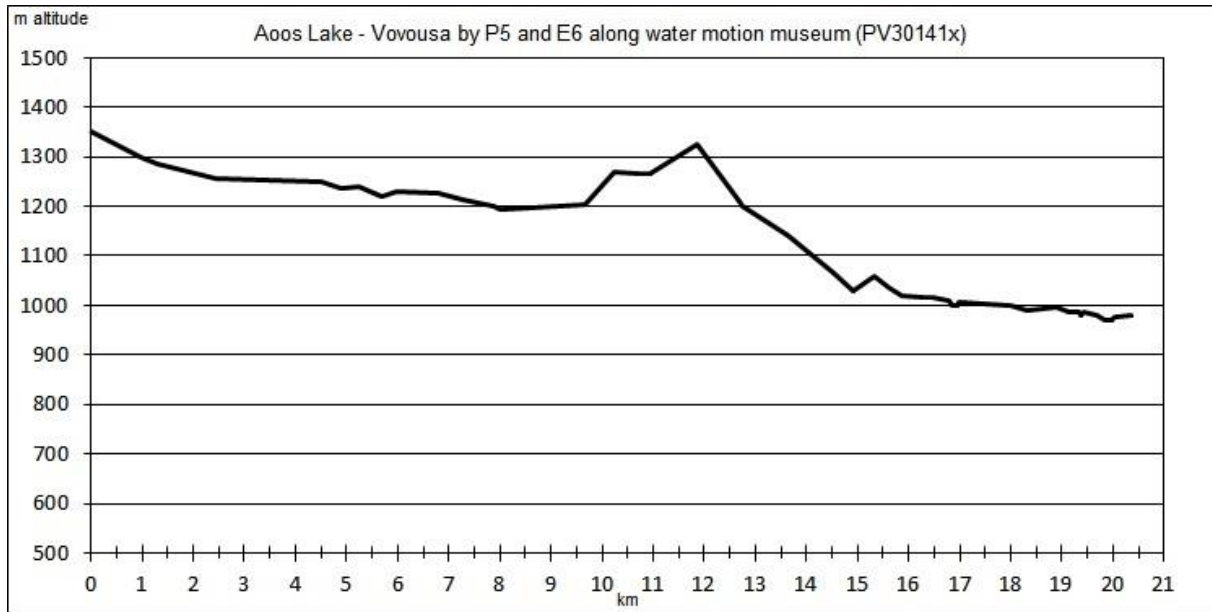


Dag 2: Het Spoor van de Beer (PV10103c)

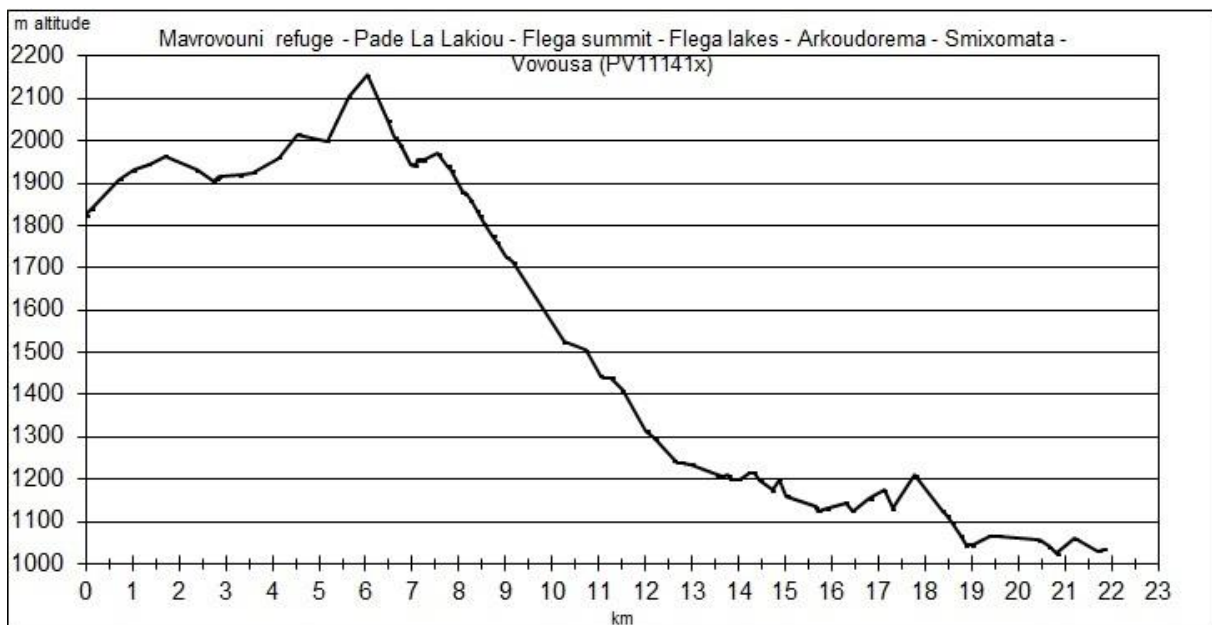




Dag 3: Langs de Aaos naar Vovoussa (PV30141x)

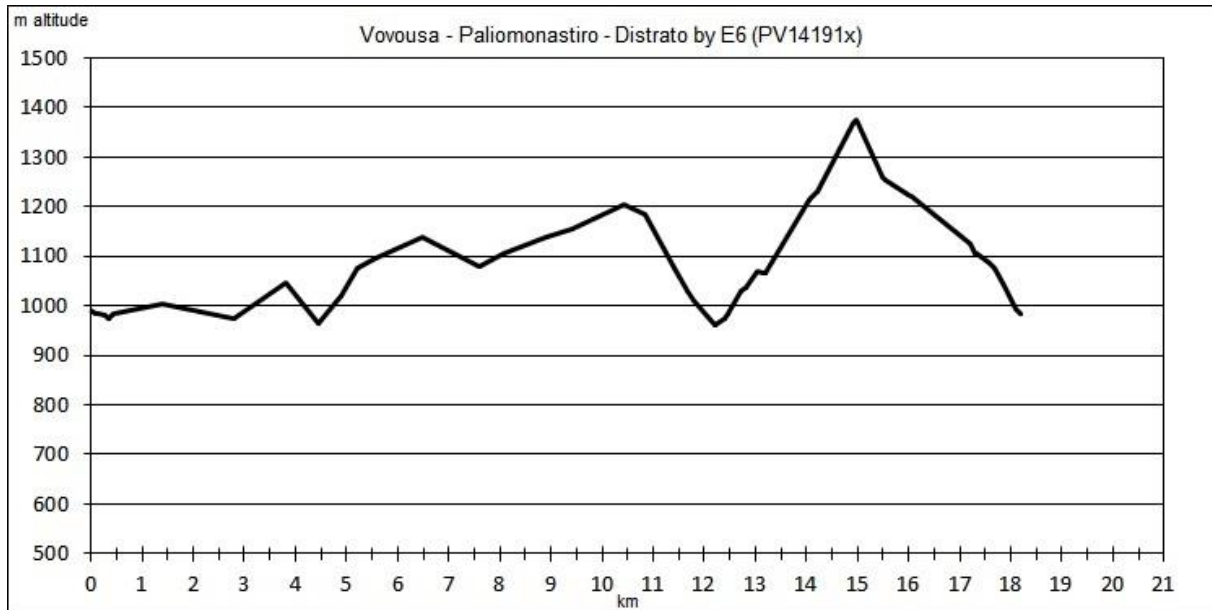


Dag 3 alternatief: Langs de Flenga top en meren naar Vovoussa (PV11141x)

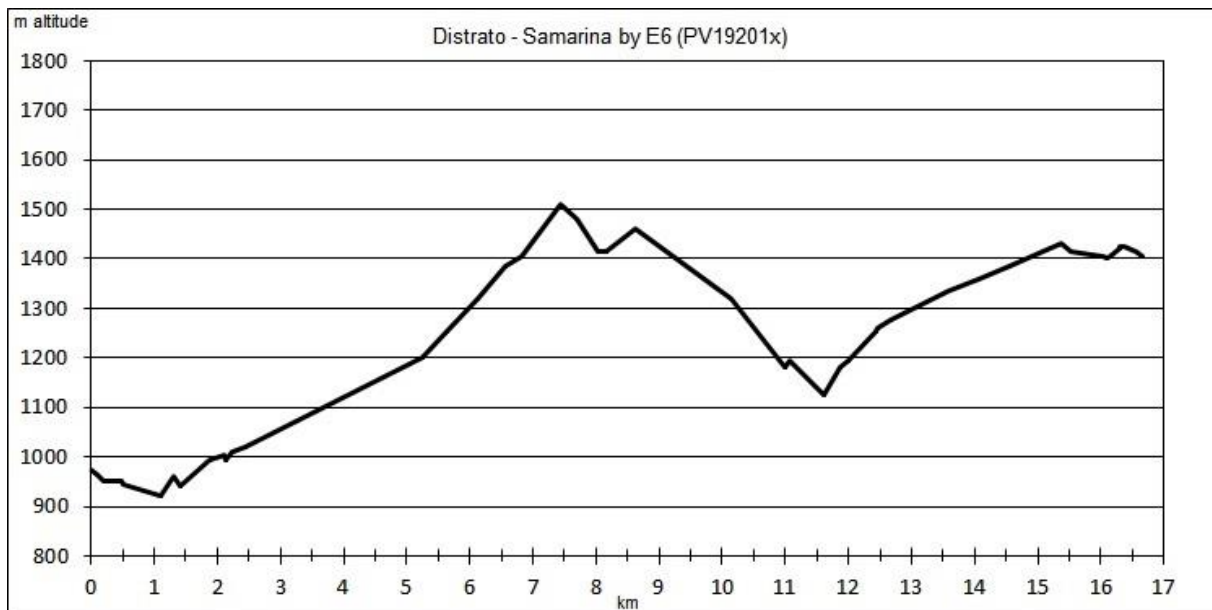




Dag 4: Van Vovousa naar Distrato boven de Aoos (PV14191x)

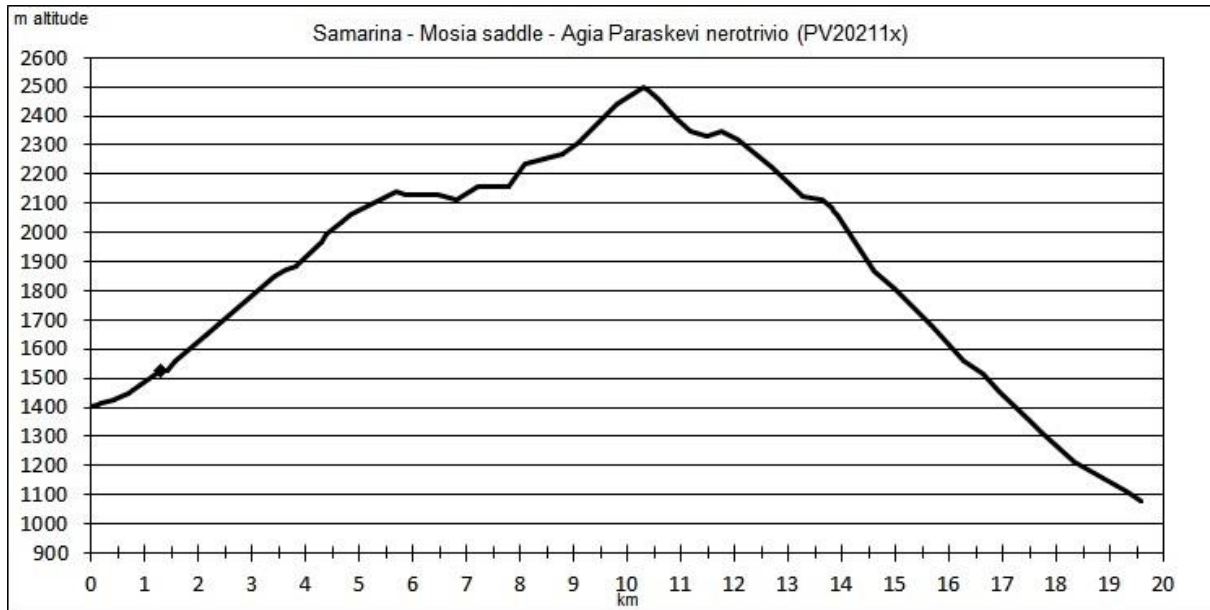


Dag 5: Van Distrato langs het Agia Paraskevi klooster naar Samarina (PV19201x)





Dag 6: Over de hellingen van de Smolikas naar Agia Paraskevi (PV20212x)



Dag 7: Via het Smolikas Drakenmeer naar Pades (PV21121x)

